



**PELAGIA**

PM 2025-11-05  
Version 1.1, 2025-12-11

# **NATURINVENTERING AV LIS- OMRÅDEN I LYCKSELE KOMMUN, ÅR 2025**

På uppdrag av Lycksele kommun

Experter inom naturmiljö

Pelagia Nature & Environment AB  
Fredsgatan 1 (Umestan Företagspark)  
903 47 Umeå

Tel: 090-70 21 70  
Mail: [info@pelagia.se](mailto:info@pelagia.se)  
[www.pelagia.se](http://www.pelagia.se)



**PELAGIA**

# INNEHÅLL

## UTFÖRANDEBESKRIVNING OCH RESULTAT

1

Aggavaudden [37] .....	2
Ajaur 1 [18] .....	3
Ajaur 2 [20] .....	6
Ajaur 3 [21] .....	9
Ajaur 4 [19] .....	12
Anderslund [29] .....	16
Arvliden [39] .....	18
Arvträsk [45] .....	20
Bastunäset [46] .....	22
Betsese [35] .....	24
Björksele Norra [2] .....	26
Björksele Södra [3] .....	29
Blåvik [4] .....	32
Dallund-Framnäs [30] .....	34
Ekorrsjö [55] .....	36
Granfors [28] .....	39
Grenen [13] .....	42
Gäddträsket Norra [59] .....	44
Gäddträsket Södra [60] .....	46
Hede 1 [47] .....	48
Hede 2 [48] .....	49
Hedvik [23] .....	51
Hemsjön [14] .....	55
Holmlund [40] .....	58
Hornträskudden [1] .....	60
Husbondliden [24] .....	64
Inre Gäddträsket [58] .....	65
Järvsjö [17] .....	68
Jävträsket [16] .....	70
Karonsbo [49] .....	75
Karlstorp [33] .....	77
Kristinehamn [22] .....	79
Kåatträsket [8] .....	82
Lugnet [42] .....	87
Lyckan [36] .....	88
Medelås [15] .....	90
Nirak [31] .....	94
Nya Rusele [9] .....	96
Nytorp [52] .....	99
Ponderosavägen Norra [38] .....	101
Ponderosavägen Södra [41] .....	103
Rusele [6] .....	106
Rusksele [11] .....	108
Ruskträsk [12] .....	110



PELAGIA

Ruskräsket [7] .....	115
Siksele 1 [26].....	118
Siksele 2 [27].....	120
Solsidan [43].....	122
Stensund [25] .....	124
Storbacksjön Norra [53] .....	127
Storbacksjön Södra [54] .....	128
Storbacksjön Västra [51].....	130
Storbacksjön Östra [56] .....	132
Söderfors [10].....	134
Tannfors [50] .....	136
Tannträsk [44] .....	138
Ulriksdal [34].....	143
Ulriksdal Norra [32].....	146
Ytterbo [57].....	148
Yttre Gäddträsket [61].....	150
Örträksjön 1 [62] .....	154
Örträksjön 2 [63] .....	157
Örträksjön 3 [65] .....	160
Örträksjön 4 [67] .....	163
Örträksjön 5 [68] .....	166
Örträksjön 6 [66] .....	169
Örträksjön 7 [64] .....	172
Östra Rusele [5].....	175



# Utförandebeskrivning och resultat

En inventering av natur- och friluftsvärden av totalt 68 potentiella LIS-områden utfördes under perioden 29 augusti till och med 20 september 2025 av Matilda Hellnersson, Patrik Blomberg och Rebecca Magnusson. Sammanställningen av data har utförts av Rebecca Magnusson och Matilda Hellnersson, PM är författat av Rebecca Magnusson, geodatagranskning utförd av Patrik Blomberg, samt PM är granskat av Rickard Degerman och Astrid Hedman. Samtliga är anställda vid Pelagia Nature and Environment AB.

Sammanställda inventeringsresultat presenteras i objektbeskrivningar nedan. Inventeringsområdena (LIS-områdena) är märkta med ID-nummer i tabell och kartfigur som även återfinns i attributtabeln i medföljande geodatamängder, exempelvis "Aggavaudden [37]".



Inventeringen har syftat till att identifiera områden med natur- och friluftsvärden som underlag till vidare analys av LIS-områdenas lämplighet. Värderingsbedömningarna har utförts på en översiktlig nivå och motsvarar inte samma detaljeringsgrad som en fullständig naturvärdesinventering. Resultaten är därmed att betrakta som preliminära resultat som ger en inledande översiktlig kännedom av rådande natur- och friluftsvärden samt bedömningar av lämplighet för respektive potentiellt LIS-område inför vidare handläggning.

Samtliga naturmiljöer som noterats i fält inom respektive inventeringsområde har listats under kategorin "Naturtyp". Naturtypsklassningarna inleds med en förkortning i parentes som hänvisar till följande begrepp avseende grad av skyddsvärd miljö eller naturmiljö där specifik hänsyn bedöms nödvändig: S – *Skyddsvärd*, H – *Hänsynskrävande*, T – *Trivial* (ej bedömd som skyddsvärd eller hänsynskrävande) samt A – *Annan mark*.

Kategorin *Skyddsvärd* syftar till naturområden där framför allt biotopstrukturer pekar på naturvärden i enlighet med riktlinjer som preliminärt motsvarar naturvärdesklass 1–4. För att gå vidare med dessa områden i eventuella planerade exploateringar bör de inventeras ytterligare på fältnivå i form av en naturvärdesinventering, eller undantas från exploatering i tidigt skede. Kategorin *Hänsynskrävande* syftar till områden där det finns potentiella värden att ta hänsyn till vid exploatering. De värden som noterats och vid exploatering behöver hänsyn (beroende på typ av exploatering) är exempelvis förekomst av äldre träd, vattendrag, skogsområden med trädkontinuitet men som har spår av selektiv skogsavverkning (motsvarande preliminärt mellan naturvärdesklass 3–5), sumpskogsmiljöer, aktiv jordbruksmark och skydds zoner (sparad trädbård) intill sjöar. Typen av hänsyn beror på vilken verksamhet som planeras. Det kan röra sig om att spara enskilda naturvärdesträd eller hela skogspartier, att vidta skyddsåtgärder för att minimera hydrologisk påverkan intill sumpskogsmiljöer och myrar, eller att bedöma motstående intressen vid eventuella markanspråk av aktiv jordbruksmark ur ett beredskapsperspektiv. Kategorin *Annan mark* syftar till markområden som inte kunnat tillträdas (staket, avstängd väg med vägbommar och dylikt), så som privat mark intill bebyggelse, evenemangsområden och liknande.

I resultaten av respektive LIS-område redovisas en översiktskarta där eventuella *Skyddsvärda* eller *Hänsynskrävande* naturtypsområden markerats med en yta täckt av gul heltäckande färgläggning respektive gul diagonalt streckad färgläggning. Naturmiljöer som klassats som *Trivialt* eller *Annan mark*, redovisas inte i kartbilderna, endast som kategorier under "Naturtyper". Alla kartlagda skyddsvärda och hänsynskrävande områden redovisas även med ett ID-nummer i kartbilderna som kopplats till respektive naturvärdeskategori i objektbeskrivningstabellraden för "Naturtyper", samt kan kopplas till det medföljande geodataunderlaget. I kartbilder där inga markerade ytor har markerats innebär det att området i sin helhet domineras av triviala, ej hänsynskrävande naturmiljöer eller att området ej kunde tillträdas.

Slutligen sammanställs respektive inventeringsområdes noterade naturvärden och friluftsvärden, samt med en samlad bedömning om huruvida det fortsatta LIS-arbetet bedöms utgöras av motstående intressen eller inte.

Aggavauden [37]	
Beskrivning	
Naturtyp	<b>Från öst till väst:</b> (A) Tomtmark. (T) Produktionsskog (A) Tomtmark. (T) Produktionsskog (A) Tomtmark.
Översiktskarta	
Foto	 <p>Produktionsskog i västra delen av området.</p>
Naturvärde	-
Friluftsvärde	-
Bedömning utifrån naturvärde	Inget motstående intresse.

Ajur 1 [18]	
Beskrivning	
Naturtyp	<p><b>Från söder till norr:</b>            (H) Sumpskog. (id 38)            (T) Produktionsskog.            (A) Gårdsbebyggelse.            (T) Ungskogsplantering.            (T) Kalhygge.            (T) Igenväxande gammal åkerlapp.            (T) Produktionsskog.</p>
Översiktskarta	<p>Teckenförklaring</p> <ul style="list-style-type: none"> <li><span style="border: 1px dashed red; display: inline-block; width: 15px; height: 10px; margin-right: 5px;"></span> Inventeringsområde</li> <li><span style="border: 1px dashed yellow; background: repeating-linear-gradient(45deg, transparent, transparent 2px, yellow 2px, yellow 4px); display: inline-block; width: 15px; height: 10px; margin-right: 5px;"></span> Hänsynskrävande</li> </ul> <p>© 100 200 m</p> <p>Projektor: SWEREF99 TM            Bakgrundskarta: © Lantmäteriet</p> <p>PELAGIA</p>
Foto	<p>Sumpskog i den södra delen av området.</p>

## Ajaur 1 [18]

### Beskrivning



Produktionsskog i den södra delen av området.



Ungskogsplantering i den centrala delen av området.



Kalhygge i den centrala delen av området.

## Ajur 1 [18]

### Beskrivning



Igenväxande åkermark i den centrala delen av området.

Naturvärde	Naturvärden kopplade till sumpskog som är en möjlig biotop för naturvårdsarter.
Friluftsvärde	Båthus och båt i södra delen av området.
Bedömning utifrån naturvärde	Majoriteten av området utgörs av produktionsskog, ungskogsplantering och kalhygge som klassats som trivialt utan motstående intresse. Det finns en gård i området. En liten del av området klassas som hänsynskrävande och det består av sumpskog (se markeringar i kartbilden ovan).

Ajaur 2 [20]	
Beskrivning	
Naturtyp	<p><b>Från söder till norr:</b></p> <p>(A) Område med stugbebyggelse mot vattnet.            (T) Ungskogsplantering.            (H) Sparad bärd med tallskog på frisk till fuktig mark i sluttning mot vattnet. (id 49)            (T) Mogen produktionskog.            (H) Bäck. (id 48)            (T) Blandskog.            (H) Tallsumpskog. (id 47)            (A) Tomtmark.            (H) Fuktsvacka med genomrinnande bäck och mer varierad skog med äldre träd och död ved. (id 184)            (T) Skog av lite olika historik och ålder. Det mesta är produktionskött.            (A) Tomtmark.            (H) Aktiv jordbruksmark. (id 46)            (A) Gammal gårdsmiljö som vuxit igen.</p>
Översiktskarta	<p>Teckenförklaring</p> <ul style="list-style-type: none"> <li>Inventeringsområde</li> <li>Hänsynskrävande</li> </ul> <p>0 100 200 m</p> <p>Projektor: SWEREF98 TM            Bakgrundsbilder: © Lantmätarämbetet</p> <p>PELAGIA</p>

## Ajaur 2 [20]

Beskrivning



Ungskogsplantering i södra till centrala delen av området.



Spadad bård vid vattnet i södra till centrala delen av området.



Tallsumpskog i centrala delen av området.

Foto

## Ajur 2 [20]

### Beskrivning



Fuktsvacka med varierad skog i centrala delen av området.



Produktionsskog i norra delen av området.

Naturvärde	Naturvärden kopplade till sumpskog, fuktsvacka med äldre träd och död ved och sparad bård av tall som är möjliga biotoper för naturvårdsarter. Bäck med potentiella naturvärden.
Friluftsvärde	Skogsstig i centrala delen av området.
Bedömning utifrån naturvärde	Majoriteten av området utgörs av produktionsskog, ungsogsplantering och blandskog, som klassats som triviale utan motstående intresse. Det finns några tomtmarker i området. Delarna av området som klassas som hänsynskrävande består av aktiv jordbruksmark, en fuktsvacka med äldre träd och död ved, sparad bård av tall, sumpskog samt en bäck (se markeringar i kartbilden ovan).

## Ajaur 3 [21]

### Beskrivning

#### Naturtyp

##### Från öst till väst:

- (T) Ungskogsplantering.
- (T) Ungskogsplantering.
- (H) Äldre tallar sparade i slänt mot vattnet. (id 45)
- (T) Ungskogsplantering.
- (H) Bäck med blandskog växande omkring på fuktig till blöt mark. (id 44)
- (T) Tallproduktionsskog.
- (T) Ungskogsplantering.
- (H) Fuktig, sumpig blandskog runt bäck. (id 43)
- (T) Mogen tallproduktionsskog.
- (A) Tomtmark.

#### Översiktskarta



## Ajaur 3 [21]


### Beskrivning



Ungskogsplantering i östra delen av området, äldre tallar lämnade mot vattnet.



Bäck i centrala delen av området.



Produktionsskog i västra delen av området.

Foto

Naturvärde

Naturvärden kopplade till äldre tallar och blandskog vid vattendrag som är möjliga biotoper för naturvårdsarter. Bäcker med potentiella naturvärden.

	<b>Ajaur 3 [21]</b>
	Beskrivning
Friluftsvärde	-
Bedömning utifrån naturvärde	Majoriteten av området utgörs av ungskogsplantering och produktionskog, som klassats som trivialt utan motstående intresse. Det finns en tomt i området. Delarna av området som klassas som hänsynskrävande består av två bäckar med blandskog växande omkring och äldre tallar vid vattnet (se markeringar i kartbilden ovan).

## Ajur 4 [19]

### Beskrivning

#### Naturtyp

##### Från söder till norr:

- (H) Lövrik restbiotop. (id 42)
- (T) Tallproduktionsskog.
- (S) Bäck. (id 41)
- (H) Sumpskog och kraftledningsgata. (id 178)
- (T) Röjd bondeskog.
- (H) Sparad talldunge med kontinuitet. (id 40)
- (T) Igenväxande jordbruksmark.
- (A) Tomtmark.
- (T) Ungskogsplantering.
- (H) Tallsumpskog. (id 39)

#### Översiktskarta



## Ajaur 4 [19]

Beskrivning



Lövrík restbiotop i den södra delen av området.

Foto



Tallproduktionsskog i den södra delen av området.

## Ajaur 4 [19]

### Beskrivning



Bäck som går genom området i den södra delen.



Sumpskog i den södra delen av området.

## Ajaur 4 [19]

### Beskrivning



Igenväxande jordbruksmark i centrala delen av området.



Tallsumpskog i den norra delen av området.

Naturvärde	Naturvärden kopplade till sumpskog, talldunge med kontinuitet och lövrik biotop som är möjliga biotoper för naturvårdsarter. Bäck med potentiella naturvärden.
Friluftsvärde	-
Bedömning utifrån naturvärde	Majoriteten av området utgörs av produktionsskog, ungsogsplantering och igenväxande jordbruksmark, som klassats som trivialt utan motstående intresse. Det finns en tomt i området. Delarna av området som klassas som hänsynskrävande eller skyddsvärt består av sumpskog, lövrik biotop, talldunge med kontinuitet samt en bäck (se markeringar i kartbilden ovan).

Anderslund [29]	
Beskrivning	
Naturtyp	<p><b>Från öst till väst:</b></p> <p>(H) Äldre produktionsskog med fuktsvacka. (id 52)</p> <p>(T) Ungskogsplantering.</p> <p>(H) Äldre mer variationsrik skog i sluttning mot älven. (id 51)</p> <p>(S) Strand utmed Vindelälven som svämmas. (id 195)</p> <p>(S) Fuktig bäckmiljö med varierad lövrik skog. (id 50)</p> <p>(T) Uppväxande skog, produktionsskog på tidigare jordbruksmark.</p> <p>(A) Tomtmark.</p>
Översiktskarta	
Foto	<p>Äldre produktionsskog i östra delen av området.</p>

## Anderslund [29]

### Beskrivning





Ung produktionsskog i centrala delen av området.





Lövrisk skog i fuktig bäckmiljö i västra delen av området.

Naturvärde	Naturvärden kopplade till produktionsskog med fuktsvacka, äldre och variationsrik skog, svämäng och lövrisk skog som är möjliga biotoper för naturvårdsarter. Bäck med potentiella naturvärden.
Friluftsvärde	-
Bedömning utifrån naturvärde	En stor del av området utgörs ungskogsplantering och produktionsskog, som klassats som trivialt utan motstående intresse. Det finns en tomt i området. Delarna av området som klassats som hänsynskrävande eller skyddsvärt består av äldre produktionsskog med fuktsvacka, äldre och variationsrik skog vid älven, svämäng och fuktig bäckmiljö med lövrisk skog (se markeringar i kartbilden ovan).

	<p><b>Arvliden [39]</b></p> <p>Beskrivning</p>
<p>Naturtyp</p>	<p><b>Från söder till norr:</b>  (T) Produktionsskog.  (A) Tomtmark.  (H) Skogsmark utmed vatten med större lövinslag på fuktig till blöt mark. (id 67)  (T) Ungskogsplantering.</p>
<p>Översiktskarta</p>	 <p>Teckenförklaring</p> <ul style="list-style-type: none"> <li>Inventeringsområde</li> <li>Hänsynskrävande</li> </ul> <p>Projektion: SWEREF99 TM  Bakgrundskarta: © Lantmäteriet</p>
<p>Foto</p>	 <p>Produktionsskog i området.</p>

Arvliden [39]	
Beskrivning	
	 <p>Ungskogsplantering i norra delen av området.</p>
Naturvärde	Naturvärden kopplade till fuktig skogsmark med lövinslag som är en möjlig biotop för naturvårdsarter.
Friluftsvärde	-
Bedömning utifrån naturvärde	Majoriteten av området utgörs av produktionsskog och ungskogsplantering som klassats som trivialt utan motstående intresse. En del av området är tomtmark. Delen av området som klassats som hänsynsvärt består av skogsmark i ett blötare område med lövinslag längs strandkanten (se markeringar i kartbilden ovan).

	<h2>Arvträsk [45]</h2> <p>Beskrivning</p>
<p>Naturtyp</p>	<p><b>Från söder till norr:</b>  (T) Gallrad produktionsskog.  (T) Kalhygge.  (T) Ungskog och igenväxningsmark.  (H) Rekreatiomsområde. (id 61)  (T) Ungskogsplantering.  (H) Tallsumpskog, trädbevuxen myr. (id 60)</p>
<p>Översiktskarta</p>	 <p>The map shows an aerial view of a forested area with a lake. A red line outlines the inventory area (45). Two yellow hatched areas are marked with IDs 60 and 61, indicating areas requiring special consideration. A legend in the top right corner defines the symbols: a red line for 'Inventeringsområde' and yellow hatching for 'Hänsynskrävande'. A scale bar at the bottom left shows 0, 100, and 200 meters. A north arrow is in the top left. The PELAGIA logo is in the bottom right. Text at the bottom left of the map area reads: 'Projektion: SWEREF96 TM, Bakgrundskarta: © Lantmäteriet'.</p>
<p>Foto</p>	 <p>A photograph showing a dense forest of tall, thin trees, likely spruce or pine, with a forest floor covered in green and brown vegetation. The caption below the photo reads: 'Produktionsskog i södra delen av området.'</p>

## Arvträsk [45]

### Beskrivning






Kalhygge i södra delen av området.




Trädbevuxen myr i norra delen av området.

Naturvärde	Naturvärden kopplade till myrmark, sumpskog, blandskog, som är möjliga biotoper för naturvårdsarter.
Friluftsvärde	Grillplats med vindskydd, strand, bänkar, kanoter i centrala delen av området.
Bedömning utifrån naturvärde	Majoriteten av området utgörs av produktionsskog, ungskog och igenväxningsmark som klassats som trivialt utan motstående intresse. Delen av området som klassats som hänsynsvärt består av tallsumpskog och myrmark (se markeringar i kartbilden ovan).

Bastunäset [46]	
Beskrivning	
Naturtyp	<p><b>Från öst till väst:</b></p> <p>(A) Gårdsmiljö.            (T) Produktionsskog.            (H) Lövrik bård mot strandzonen som delvis eller tidigare har svämmats. (id 62)            (A) Gårdsmiljö.            (T) Igenväxningsmark på nedlagd jordbruksmark.            (T) Produktionsskog.            (T) Yngre produktionsskog.</p>
Översiktskarta	 <p>Teckenförklaring</p> <ul style="list-style-type: none"> <li><span style="border: 1px solid red; display: inline-block; width: 15px; height: 10px; margin-right: 5px;"></span> Inventeringsområde</li> <li><span style="background: repeating-linear-gradient(45deg, transparent, transparent 2px, yellow 2px, yellow 4px); border: 1px solid black; display: inline-block; width: 15px; height: 10px; margin-right: 5px;"></span> Hänsynskrävande</li> </ul> <p>© 100 200 m  <small>Projektion: SWEREF98 TM        Bakgrundskarta: © Lantmäteriet</small></p> <p style="text-align: right;"> PELAGIA</p>
Foto	 <p>Produktionsskog i centrala delen av området.</p>


Bastunäset [46]	
Beskrivning	
	
	Igenväxningsmark på nedlagd jordbruksmark i västra delen av området.
Naturvärde	Naturvärden kopplade till lövrik bård vid strandzonen som är en möjlig biotop för naturvårdsarter.
Friluftsvärde	-
Bedömning utifrån naturvärde	Majoriteten av området utgörs av produktionsskog, ungskog och igenväxningsmark som klassats som trivialt utan motstående intresse. En relativt stor del av området består av gårdsmiljö. Delen av området som klassats som hänsynsvärd består av en lövrik bård i strandzonen som delvis eller tidigare har svämmats (se markeringar i kartbilden ovan).

	<p><b>Betsle [35]</b></p> <p>Beskrivning</p>
<p>Naturtyp</p>	<p><b>Från öst till väst:</b>  (T) Barrskog med lövinslag.  (T) Produktionsskog.  (T) Igenvuxen jordbruksmark.  (H) Kvarhållet skogsparti med kontinuitet. (id 88)  (A) Tomtmark.  (T) Produktionsskog.</p>
<p>Översiktskarta</p>	 <p>Teckenförklaring</p> <ul style="list-style-type: none"> <li>Inventeringsområde</li> <li>Hänsynskrävande</li> </ul> <p>0 100 200 m</p> <p>Projektion: SWEREF99 TM  Bakgrundskarta: © Lantmäteriet</p> <p>PELAGIA</p>

## Betsle [35]

### Beskrivning

Foto





Barrskog med lövinslag i östra delen av området.



Produktionsskog i västra delen av området.

Naturvärde	Naturvärden kopplade till kontinuitetsskog som är möjligt biotoper för naturvårdsarter.
Friluftsvärde	Brygga i västra delen av området.
Bedömning utifrån naturvärde	Majoriteten av området utgörs av produktionsskog som klassats som trivalt utan motstående intresse. En del av området är tomtmark. Delen av området som klassats som hänsynsvärt består av kontinuitetsskog (se markeringar i kartbilden ovan).

Björksele Norra [2]	
Beskrivning	
Naturtyp	<p><b>Från söder till norr:</b></p> <p>(T) Produktionsskog i stor utsträckning, med undantag för något äldre produktionsskog i områdets östra del.</p> <p>(H) Äldre skogsbestånd med kontinuitet i trädsiktet, med mer variation och som inte gallrats under senare tid. (id 26)</p> <p>(T) Hygge.</p> <p>(S) Strandzon utmed Vindelälven som har varit mer öppet tidigare och eventuellt använts för svämängsbruk, men är nu igenväxande med videbuskar. (id 27)</p>
Översiktskarta	
Foto	 <p>Produktionsskog i den södra delen av området.</p>

## Björksele Norra [2]

### Beskrivning



Äldre skogsbestånd i den centrala delen av området.



Hygge i den norra delen av området.

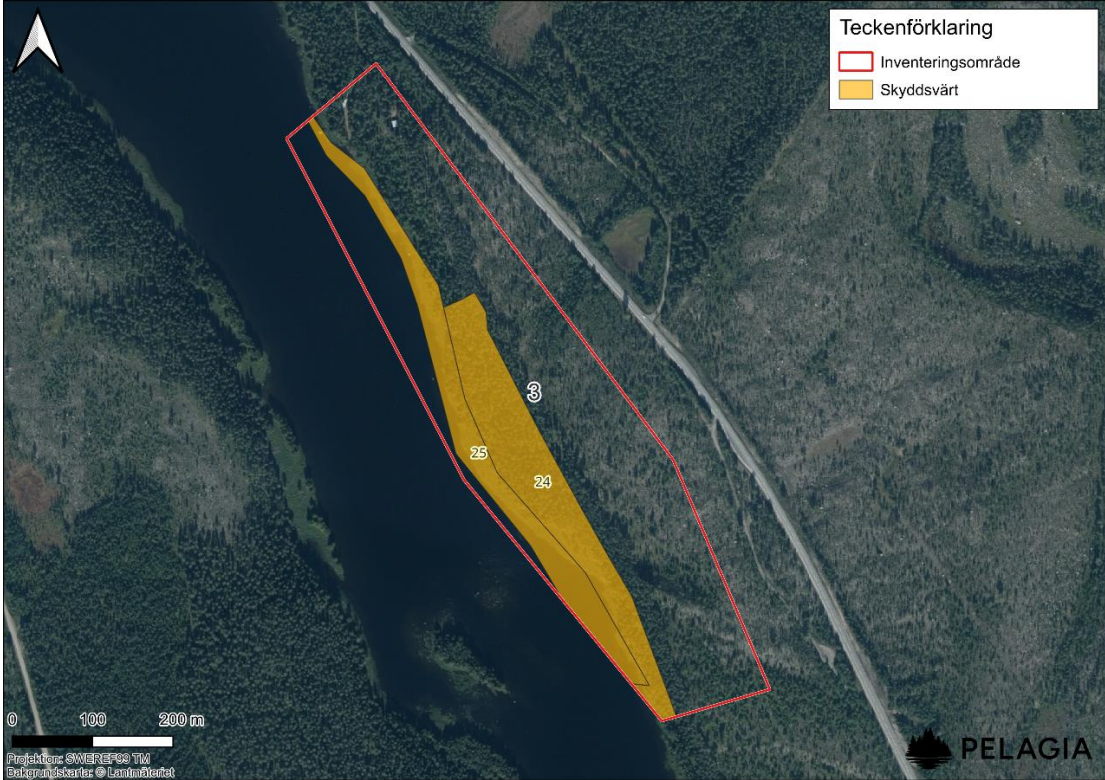



Strandzon.

### Naturvärde

Naturvärden kopplade till äldre skogsbestånd med kontinuitet i trädskiktet. Biotopen är ett möjligt habitat för naturvårdsarter. Strandzon med potentiella naturvärden.

Björksele Norra [2]	
Beskrivning	
Friluftsvärde	Finns en stig i den södra produktionskogen.
Bedömning utifrån naturvärde	Majoriteten av området utgörs av produktionskog och hygge som klassats som trivialt utan motstående intresse. Resterande områden klassas som hänsynskrävande eller skyddsvärt och består av kontinuitetskog och svämäng (se markeringar i kartbilden ovan).

Björksele Södra [3]	
Beskrivning	
Naturtyp	<b>Från söder till norr</b> (T) Produktionsskog. (S) Kontinuitetsskog med mer varierad skog, ej produktionsställd skog, äldre trädsikt. (id 24) (T) Område dominerat av trivial barrblandskog med uppväxande lövträd. (S) Svämäng utmed Vindelälven. (id 25)
Översiktskarta	 <p style="font-size: small;">Teckenförklaring  <span style="border: 1px solid red; display: inline-block; width: 15px; height: 10px; margin-right: 5px;"></span> Inventeringsområde  <span style="background-color: yellow; display: inline-block; width: 15px; height: 10px; margin-right: 5px;"></span> Skyddsvärt</p> <p style="font-size: x-small;">Projektion: SWEREF98 TM            Bakgrundskarta: © Lantmäteriet</p>
Foto	 <p>Skoterled i den centrala delen av området.</p>

## Björksele Södra [3]

### Beskrivning



Produktionsskog ifrån söder till norr av området.



Uppväxande lövträd i trivial skog i norra delen av området.



Kontinuitetsskog i den centrala delen av området.



## Björksele Södra [3]

Beskrivning



Svämäng längs med området.

Naturvärde	Naturvärden kopplade till äldre skogsbestånd med kontinuitet i trädskiktet. Biotopen är ett möjligt habitat för naturvårdsarter. Strandzon med potentiella naturvärden.
Friluftsvärde	Skoterled i den centrala delen av området.
Bedömning utifrån naturvärde	En stor del av området klassas som triviale utan motstående intressen och utgörs av produktionsskog och uppväxande trivial lövskog. De områden som är klassade som skyddsvärda är strandzonen med svämäng och kontinuitetsskogen (se markeringar i kartbild ovan).

	<p><b>Blåvik [4]</b></p> <p>Beskrivning</p>
<p>Naturtyp</p>	<p><b>Från öst till väst:</b>  (A) Nedlagda jordbruk, igenväxande åkermark samt tomtmark.  (H) Jordbruksmark. (id 74)  (H) Lövrik bård mot åker och vatten. (id 75)  (T) Produktionsskog.</p>
<p>Översiktskarta</p>	
<p>Foto</p>	 <p>Jordbruksmark i den centrala och västra delen av området.</p>

## Blåvik [4]

### Beskrivning



Lövrík bård i västra delen av området.



Produktionsskog i den västra delen av området.

Naturvärde	Naturvärden är kopplade till den lövriska bården samt jordbruksmarken som är möjliga habitat för naturvårdsarter och av specifik betydelse för biologisk mångfald.
Friluftsvärde	Båtar, vindskydd, brygga samt grillplats i västra delen av området. En båt i den östra delen av området.
Bedömning utifrån naturvärde	En liten del av området klassades som triviale utan motstående intressen med produktionsskog. En del av inventeringsområdet utgörs av privat mark och kunde beträdas. De områden som är klassade som hänsynskrävande är den lövriska bården samt jordbruksmarken (se markeringar i kartbild ovan).

Dallund-Framnäs [30]	
Beskrivning	
Naturtyp	<p><b>Från söder till norr:</b></p> <p>(A) Tomtmark.            (T) Produktionsskog.            (A) Tomtmark.            (S) Myrmark med bäck. (id 152)            (T) Gallrad produktionsskog.            (A) Tomtmark.            (T) Produktionsskog.            (A) Tomtmark.            (A) Tomtmark.</p>
Översiktskarta	
Foto	

## Dallund-Framnäs [30]

### Beskrivning

Produktionsskog i södra delen av området.



Myrmark i centrala delen av området.

Naturvärde	Naturvärden kopplade till myrmark som är en möjlig biotop för naturvårdsarter. Bäck med potentiella naturvärden.
Friluftsvärde	Brygga, båt och grillplats i centrala delen av området. Fler bryggor och båtar längs med strandkanten.
Bedömning utifrån naturvärde	Majoriteten av området domineras av tomtmark. En stor del av området utgörs av produktionsskog som klassats som trivialt utan motstående intresse. Delen av området som klassats som skyddsvärt består av myrmark med genomgående bäck (se markeringar i kartbilden ovan).

## Ekorsjö [55]

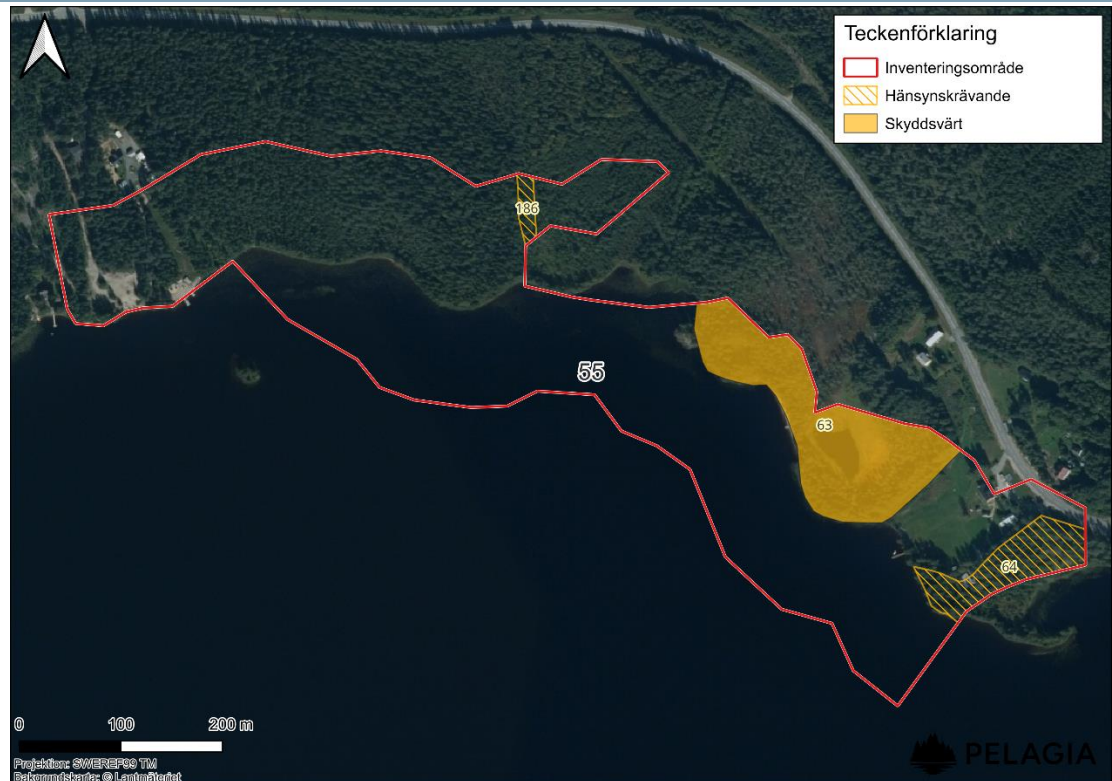
### Beskrivning

#### Naturtyp


##### Från öst till väst:

- (H) Tallskog med inslag av äldre träd. (id 64)
- (A) Tomtmark/gårdsmiljö.
- (S) Trädbevuxen myr med en göl. (id 63)
- (T) Slyskog.
- (H) Bäck. (id 186)
- (H) Blandskog på fuktig mark utmed bäckdråg.
- (T) Produktionsskog.
- (A) Tomtmark.
- (T) Anlagd mark, tidigare verksamhet.

#### Översiktskarta



#### Foto



## Ekorr sjö [55]

### Beskrivning

Tallskog i östra delen av området.



Myr i östra delen av området.



Slyskog i centrala delen av området.



Blandskog i västra delen av området.

Ekorr sjö [55]	
Beskrivning	
Naturvärde	Naturvärden kopplade till tallskog med äldre träd, myrmark samt blandskog på fuktig mark som är möjliga biotoper för naturvårdsarter. Bäck med potentiella naturvärden.
Friluftsvärde	Båtiläggningsplats och skjul i östra delen av området.
Bedömning utifrån naturvärde	Majoriteten av området utgörs av produktionsskog och slyskog som klassats som trivialt utan motstående intresse. En del av området är tomtmark och anlagd mark. Delen av området som klassats som hänsynskrävande eller skyddsvärt består av tallskog med äldre träd, myrmark, blandskog på fuktig mark samt en bäck (se markeringar i kartbilden ovan).

Granfors [28]	
Beskrivning	
Naturtyp	<p><b>Från söder till norr:</b></p> <p>(T) Produktionsskog.            (A) Tomtmark.            (H) Kontinuitetsskog samt bäck. (id 89)            (H) Kontinuitetsskog med inslag av äldre träd. (id 90)            (T) Ungskogsplantering.            (A) Tomtmark.            (H) Blandskog med stort lövinslag. (id 91)            (T) Kalhygge.</p>
Översiktskarta	


## Granfors [28]

Beskrivning

Foto



Kontinuitetsskog i den centrala delen av området.



Blandskog i den centrala delen av området.



## Granfors [28]

### Beskrivning



Kalhygge i den norra delen av området.

Naturvärde	Naturvärden kopplade till kontinuitetsskog och blandskog som är möjliga biotoper för naturvårdsarter. Bäck med potentiella naturvärden.
Friluftsvärde	Skoterled i södra delen av området. Stig mellan hus i centrala delen.
Bedömning utifrån naturvärde	Majoriteten av området utgörs produktionsskog och kalhygge, som klassats som triviale utan motstående intresse. Det finns några tomter i området. Delarna av området som klassats som hänsynskrävande består av kontinuitetsskog, blandskog och en bäck (se markeringar i kartbilden ovan).

	<h2 style="margin: 0;">Grenen [13]</h2> <p style="margin: 0;">Beskrivning</p>
<p style="margin: 0;">Naturtyp</p>	<p style="margin: 0;"><b>Från öst till väst:</b></p> <p style="margin: 0;">(A) Tomtmark.</p> <p style="margin: 0;">(H) Kontinuitetsskog med överhållna träd på delvis fuktig och blöt mark. (id 177)</p> <p style="margin: 0;">(T) Större område med likåldriga cirka 40 åriga produktionsbestånd.</p> <p style="margin: 0;">(S) Kontinuitetsskog med överhållna tallskog med gamla träd. (id 176)</p> <p style="margin: 0;">(S) Kontinuitetsskog med överhållna granskog på fuktig mark. (id 173)</p> <p style="margin: 0;">(T) Produktionsskog.</p> <p style="margin: 0;">(A) Tomtmark.</p> <p style="margin: 0;">(H) Kontinuitetsskog med barrblandskog, ett varierat trädskikt på delvis fuktig mark. (id 172)</p> <p style="margin: 0;">(T) Tallproduktionsskog.</p>
<p style="margin: 0;">Översiktskarta</p>	
<p style="margin: 0;">Foto</p>	

## Grenen [13]

### Beskrivning

Produktionsskog i östra delen av området.



Kontinuitetsskog i centrala delen av området.



Barrblandskog i västra delen av området.

Naturvärde	Naturvärden kopplade till äldre skogsbestånd med kontinuitet som är en möjlig biotop för naturvårdsarter.
Friluftsvärde	Bryggor vid tomtmark.
Bedömning utifrån naturvärde	Majoriteten av området utgörs av produktionsskog som klassats som trivialt utan motstående intresse. En del av området är tomtmark. Resterande områden klassas som hänsynskrävande eller skyddsvärda och består av kontinuitetsskog (se markeringar i kartbilden ovan).

Gäddträsket Norra [59]	
Beskrivning	
Naturtyp	<p><b>Från öst till väst:</b></p> <ul style="list-style-type: none"> <li>(T) Produktionsskog.</li> <li>(T) Restbestånd.</li> <li>(T) Produktionsskog på nedlagd jordbruksmark.</li> <li>(T) Restbestånd.</li> <li>(A) Gårdsmiljö.</li> <li>(T) Produktionsskog.</li> <li>(H) Bäck. (id 187)</li> <li>(A) Tomtmark.</li> <li>(T) Hela området kalavverkat på 60-talet. Området delvis bebyggt under etapper från 70-tal och senast på 2000-tal.</li> </ul>
Översiktskarta	
Foto	

## Gäddträsket Norra [59]

### Beskrivning

Produktionsskog i östra delen av området.



Restbestånd i östra delen av området.

Naturvärde	Naturvärden kopplade till trädbevuxet kärr som är en möjlig biotop för naturvårdsarter. Bäck med potentiella naturvärden.
Friluftsvärde	Bryggor och båtar vid tomter.
Bedömning utifrån naturvärde	Majoriteten av området utgörs av produktionsskog och restbestånd som klassats som triviale utan motstående intresse. En stor del av området är tomtmark. Delen av området som klassats som skyddsvärd består av en bäck (se markeringar i kartbilden ovan).

## Gäddträsket Södra [60]

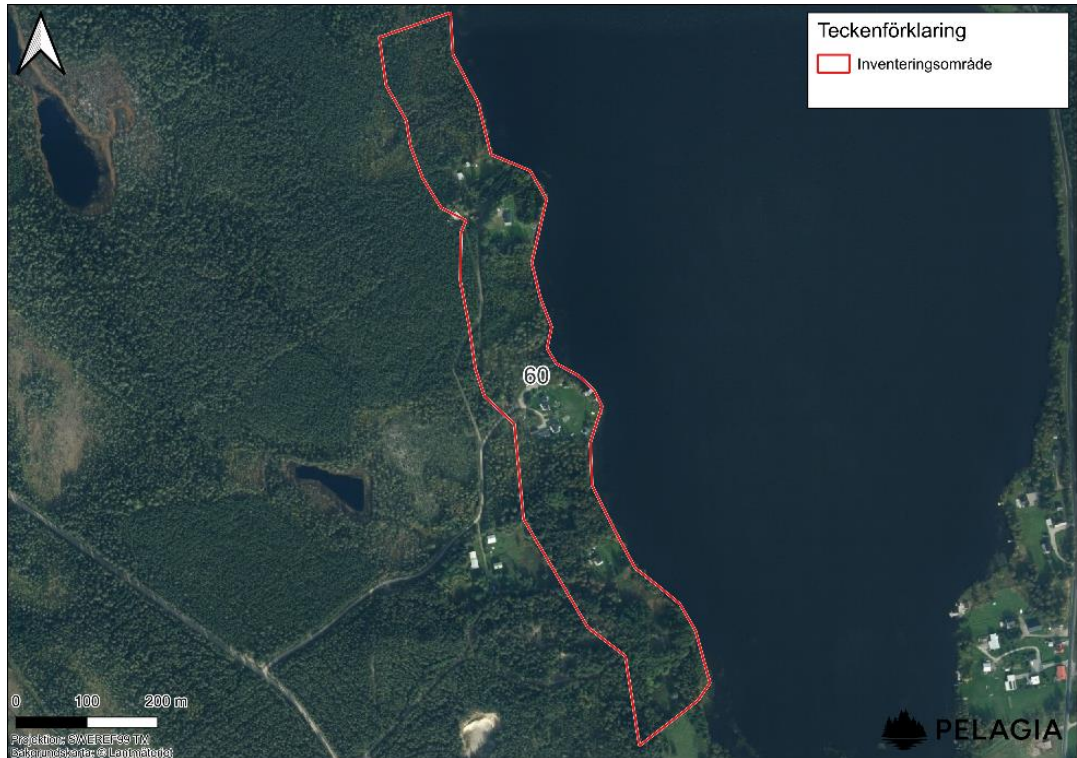
Beskrivning

Naturtyp

**Från söder till norr:**

- (A) Tomtmarker.
- (T) Ung björkskog.
- (A) Tomtmark.
- (T) Yngre produktionsskog.
- (A) Tomtmark.
- (T) Produktionsskog.

Översiktskarta



Foto



Ung björkskog i södra delen av området.



## Gäddträsket Södra [60]



Beskrivning



Yngre produktionsskog i norra delen av området.

Naturvärde	-
Friluftsvärde	Bryggor vid tomtmark.
Bedömning utifrån naturvärde	Inget motstående intresse.

Hede 1 [47]	
Beskrivning	
Naturtyp	<b>Från söder till norr:</b> (T) Produktionsskog, lövrik. (T) Produktionsskog.
Översiktskarta	
Foto	 <p>Produktionsskog i norra delen av området.</p>
Naturvärde	-
Friluftsvärde	Bred stig/skovsväg från stora vägen ner till vattnet samt genom området.
Bedömning utifrån naturvärde	Inget motstående intresse.

	<h2>Hede 2 [48]</h2> <p>Beskrivning</p>
<p>Naturtyp</p>	<p><b>Från söder till norr:</b>  (T) Produktionsskog.  (S) Kontinuitetsskog av äldre tall. (id 93)  (A) Område med strandnära bebyggelse omgivna av tallskog som inte kalavverkats.  (T) Produktionsskog.</p>
<p>Översiktskarta</p>	
<p>Foto</p>	 <p>Produktionsskog i södra delen av området.</p>

## Hede 2 [48]

### Beskrivning



Kontinuitetsskog i södra delen av området.

Naturvärde	Naturvärden kopplade till kontinuitetsskog som är en möjlig biotop för naturvårdsarter.
Friluftsvärde	Båtar och bryggor. Bred stig som kommer från område 47 och går in på ett klippt område.
Bedömning utifrån naturvärde	Majoriteten av området utgörs av produktionsskog som klassats som trivialt utan motstående intresse. En relativt stor del av området är tomtmark. Delen av området som klassats som skyddsvärt består av kontinuitetsskog av äldre tall (se markeringar i kartbilden ovan).

## Hedvik [23]

### Beskrivning

#### Naturtyp

##### Från söder till norr:

- (A) Stugbebyggelse.
- (T) Tallskog genomhuggen på 1970-talet.
- (T) Blandskog, genomhuggen på 1970-talet.
- (A) Tomtmark.
- (H) Mogen skog med kontinuitet i trädskiktet. Delvis genomhugget under 1970-tal. (id 131)
- (A) Tomtmark.
- (T) Ungskogsplantering.
- (H) Mogen produktionskog med hänglavar. (id 132)
- (T) Mogen produktionskog, avverkat på 60-talet.
- (T) Produktionskog uppvuxen på igenvuxen jordbruksmark sedan 70-talet.
- (A) Område med bebyggelse, gårdsbebyggelse, åkermark, igenväxande åkermark och mindre skogsdungar, flera uppkomna som sekundärsuccession på nedlagda åkrar.
- (T) Uppväxande lövsly.
- (H) Utglesad tallskog på fuktig mark. (id 133)
- (A) Tomtmark.
- (T) Kalhygge.
- (S) Kontinuitetsskog med variation i trädålder och strukturer samt förekomst av död ved. (id 135)
- (H) Sumpskog på blöt mark. (id 134)
- (T) Uppväxande björkskog på nedlagd jordbruksmark.
- (H) Myrmark och tallsumpskog. (id 136)

#### Översiktskarta



## Hedvik [23]

### Beskrivning



Blandskog i södra delen av området.

Foto



Kontinuitetsskog i den södra delen av området.

## Hedvik [23]

### Beskrivning



Produktionsskog i den centrala delen av området.



Kontinuitetsskog i den norra delen av området.

## Hedvik [23]

### Beskrivning



Sumpskog i den norra delen av området.



Uppväxande björkskog i den norra delen av området.

Naturvärde	Naturvärden kopplade till kontinuitetsskog, mogen produktionsskog, tallskog på fuktig mark, sumpskog och myrmark som är möjliga biotoper för naturvårdsarter.
Friluftsvärde	Sandstrand, badbryggor, stuga och båtar i norra delen av området. Flera bryggor och båtar längs med området.
Bedömning utifrån naturvärde	Majoriteten av området utgörs av produktionsskog, tallskog, blandskog ungskogsplantering, lövsly, björkskog och kalhygge, som klassats som trivialt utan motstående intresse. Det finns ett antal tomtmarker i området. Delarna av området som klassas som hänsynskrävande eller skyddsvärda består av kontinuitetsskog, mogen produktionsskog med hänglavar, tallskog på fuktig mark, sumpskog och myrmark (se markeringar i kartbilden ovan).

Hemsjön [14]	
Beskrivning	
Naturtyp	<p><b>Från söder till norr:</b></p> <p>(T) Större område med likåldrig produktionskog, avverkat på 1970-talet.</p> <p>(S) Kontinuitetskog, ej kalavverkad med ett varierat trädskikt och äldre träd. (id 171)</p> <p>(A) Nybruten mark med stugbebyggelse.</p> <p>(T) Yngre produktionskog.</p> <p>(S) Ej tidigare kalavverkad kontinuitetskog med variation i trädskiktet och inslag av död ved. (id 170)</p> <p>(S) Myr. (id 169)</p> <p>(T) Ungskogsplantering.</p> <p>(T) Produktionskog.</p> <p>(S) Sparad bård mot vattnet där äldre tallar sparats. (id 168)</p> <p>(T) Ungskogsplantering med lövsly.</p> <p>(H) Fritt utvecklad barrblandskog på fuktig mark. (id 167)</p> <p>(S) Öppen och trädbevuxen myr och anslutande sumpskog med varierat trädskikt. (id 166)</p>
Översiktskarta	<p><b>Teckenförklaring</b></p> <ul style="list-style-type: none"> <li><span style="border: 1px dashed red; display: inline-block; width: 15px; height: 10px; margin-right: 5px;"></span> Inventeringsområde</li> <li><span style="background-color: yellow; border: 1px solid black; display: inline-block; width: 15px; height: 10px; margin-right: 5px;"></span> Hänsynskrävande</li> <li><span style="background-color: yellow; border: 1px solid black; display: inline-block; width: 15px; height: 10px; margin-right: 5px;"></span> Skyddsvärt</li> </ul> <p>© 100 200 m  Projektion: SWEREF98 TM  Bakgrundskarta: © Lantmätarät</p> <p style="text-align: right;"><b>PELAGIA</b></p>

## Hemsjön [14]

Beskrivning



Produktionsskog i södra delen av området.

Foto



Kontinuitetsskog i norra delen av området.



Ungskogsplantering i norra delen av området.

## Hemsjön [14]

### Beskrivning





Barrblandskog i norra delen av området.



Myr samt anslutning till sumpskog i den norra delen av området.

Naturvärde	Naturvärden kopplade till myrmark, sumpskog, bård med äldre tallar samt barrblandskog som möjliga biotoper för naturvårdsarter.
Friluftsvärde	Båt i södra delen av området. Stig längs vattnet i centrala delen. Gamla småstugor i centrala delen. Grillplats på sandstrand i norra delen. Liten stuga, väg till den i norra delen.
Bedömning utifrån naturvärde	Majoriteten av området utgörs av produktionsskog och ungsogsplantering som klassats som trivalt utan motstående intresse. En liten del av området är nybruten mark. Resterande områden klassas som hänsynskrävande eller skyddsvärt och består av myrmark, sumpskog, äldre tallar samt barrblandskog (se markeringar i kartbilden ovan).

Holmlund [40]	
Beskrivning	
Naturtyp	<p><b>Från söder till norr:</b>            (T) Produktionsskog, igenväxande öppen mark sedan 1970-tal. Enstaka spridda- och dungar med äldre lövträd kan förekomma.            (A) Tomtmark.            (H) Delvis aktiv jordbruksmark. (id 81)            (H) Bäck. (id 185)            (T) Igenväxande åkermark.</p>
Översiktskarta	
Foto	 <p>Produktionsskog i södra delen av området.</p>
Naturvärde	<p>Naturvärden kopplade till aktiv jordbruksmark som är en möjlig biotop för naturvårdsarter. Bäck med potentiella naturvärden.</p>

	<b>Holmlund [40]</b>
	Beskrivning
Friluftsvärde	Skoterled i norra delen av området.
Bedömning utifrån naturvärde	Majoriteten av området utgörs av produktionskog och igenväxande åkermark som klassats som trivalt utan motstående intresse. En del av området är tomtmark. Delen av området som klassats som hänsynsvärt består av delvis aktiv jordbruksmark samt en bäck (se markeringar i kartbilden ovan).

Hornträskudden [1]	
Beskrivning	
Naturtyp	<p><b>Från söder till norr:</b></p> <p>(H) Kontinuitetsskog som ej varit kalavverkad. Troligen brukad selektivt, med en mer varierad skogsstruktur, äldre träd och inslag av död ved. (id 28)</p> <p>(S) Kontinuitetsskog med större lövinslag. (id 31)</p> <p>(S) Lövrök sekundärsuccession på igenvuxen jordbruksmark. (id 30)</p> <p>(S) Selektivt brukad kontinuitetsskog. (id 32)</p> <p>(H) Tallsumpskog. (id 29)</p> <p>(A) Gårdsmiljö</p> <p>(S) Trädbevuxen myr. (id 33)</p> <p>(H) Selektivt brukad äldre kontinuitetsskog. (id 34)</p> <p>(S) Trädbevuxen myr. (id 35)</p> <p>(T) Igenväxt jordbruksmark.</p> <p>(H) Myrmark. (id 36)</p> <p>(T) Ungskogsplantering.</p>
Översiktskarta	<p><b>Teckenförklaring</b></p> <ul style="list-style-type: none"> <li><span style="border: 1px solid red; display: inline-block; width: 15px; height: 10px; margin-right: 5px;"></span> Inventeringsområde</li> <li><span style="background: repeating-linear-gradient(45deg, transparent, transparent 2px, yellow 2px, yellow 4px); border: 1px solid black; display: inline-block; width: 15px; height: 10px; margin-right: 5px;"></span> Hänsynskrävande</li> <li><span style="background-color: yellow; border: 1px solid black; display: inline-block; width: 15px; height: 10px; margin-right: 5px;"></span> Skyddsvärt</li> </ul> <p>0 100 200 m</p> <p>Projektion: SWEREF98 TM Bakgrundskarta: © Lantmäteriet</p> <p style="text-align: right;"> PELAGIA</p>

## Hornträskudden [1]

Beskrivning



Kontinuitetsskog från den södra delen av området.

Foto



Tallsumpskog i den södra delen av området.



Lövrik sekundärsuccession i den södra delen av området.

## Hornträskudden [1]

### Beskrivning



Trädbevuxen myr i den centrala delen av området.





Selektivt brukad äldre kontinuitetsskog i den centrala delen av området, på den norra sidan.



Igenvuxen jordbruksmark på den nordöstra delen av området.

Hornträskudden [1]	
Beskrivning	
	 <p>Ungskogsplantering på den nordöstra delen av området.</p>
Naturvärde	Naturvärden kopplade till skog med kontinuitet och riklig lövträdsförekomst samt våtmarksmiljöer.
Friluftsvärde	-
Bedömning utifrån naturvärde	Majoriteten av området har klassats som antingen skyddsvärt eller hänsynskrävande. Dessa områden utgörs av kontinuitetsskog, lövrik sekundärsuccession, myrmark (se markeringar i kartbilden ovan). En del av området består av tomtmark. Resterande områden har klassats som triviala och domineras av ungskogsplantering och igenvuxen jordbruksmark.

Husbondliden [24]	
Beskrivning	
Naturtyp	<p><b>Från söder till norr:</b></p> <p>(A) Verksamhetsområde, starkt ändrad mark. Vägarna till området avstängda med vägbom. Området bedömdes som privat mark och inventerades därför ej.</p> <p>(S) Svämäng (preliminär bedömning genom fjärranalys). Vägarna till området avstängda med vägbom. Området bedömdes som privat mark och inventerades därför ej. (id 198)</p> <p>(S) Barrskog med trädkontinuitet sedan 60-talet. Potentiella högre naturvärden (preliminär bedömning genom fjärranalys).. Vägarna till området avstängda med vägbom. Området bedömdes som privat mark och inventerades därför ej. (id 196)</p> <p>(T) Produktionsskog, var kalavverkad under 60-talet (preliminär bedömning genom fjärranalys). Vägarna till området avstängda med vägbom. Området bedömdes som privat mark och inventerades därför ej.</p>
Översiktskarta	
Foto	-
Naturvärde	-
Friluftsvärde	-
Bedömning utifrån naturvärde	<p>LIS-området var inte möjligt att inventera i fält på grund av att vägbommar stängde av ingående vägar vilket uppfattades som privat mark som inte var öppen för allmänheten att beträda. Utifrån flygbildstolkning av aktuella och historiska ortofoton finns två biotoper med potentiella naturvärden i området. Dessa utgörs av ett sammanhängande skogsområde (centralt och i en smal bård längs med vattnet i söder) samt strandäng i sydvästra hörnet av området. Dessa ses som potentiella biotoper av särskilda värden för biologisk mångfald och bör inventeras närmre vid eventuell planerad exploatering.</p>

Inre Gäddträsket [58]	
Beskrivning	
Naturtyp	<p><b>Från söder till norr:</b>            (T) Produktionsskog.            (A) Tomtmark.            (T) Produktionsskog.            (A) Tomtmark.            (S) Bäck. (id 79)            (T) Produktionsskog.            (T) Cirka 50 årig björkskog.            (H) Trädbevuxet kärr. (id 80)            (T) Uppväxande lövrik skog.</p>
Översiktskarta	 <p><b>Teckenförklaring</b></p> <ul style="list-style-type: none"> <li><span style="border: 1px dashed red; display: inline-block; width: 15px; height: 10px; margin-right: 5px;"></span> Inventeringsområde</li> <li><span style="background: repeating-linear-gradient(45deg, transparent, transparent 2px, yellow 2px, yellow 4px); border: 1px solid yellow; display: inline-block; width: 15px; height: 10px; margin-right: 5px;"></span> Hänsynskrävande</li> <li><span style="background-color: yellow; border: 1px solid yellow; display: inline-block; width: 15px; height: 10px; margin-right: 5px;"></span> Skyddsvärt</li> </ul> <p>0 100 200 m  <small>Projektion: SWEREF99 TM      Bakgrundskarta: © Lantmäteriet</small></p> <p style="text-align: right;"><b>PELAGIA</b></p>
Foto	

## Inre Gäddträsket [58]

### Beskrivning

Produktionsskog i södra delen av området.



Bäck i centrala delen av området.



Kärr i norra delen av området.

## Inre Gäddträsket [58]

### Beskrivning





Björkskog i södra delen av området.



Uppväxande lövrik skog i södra delen av området.

Naturvärde	Naturvärden kopplade till trädbevuxet kärr som är en möjlig biotop för naturvårdsarter. Bäck med potentiella naturvärden.
Friluftsvärde	-
Bedömning utifrån naturvärde	Majoriteten av området utgörs av produktionsskog, björkskog och uppväxande lövrik skog som klassats som triviale utan motstående intresse. En del av området är tomtmark. Delen av området som klassats som hänsynskrävande eller skyddsvärd består av trädbevuxet kärr samt bäck (se markeringar i kartbilden ovan).

Järvsjö [17]	
Beskrivning	
Naturtyp	<p><b>Från öst till väst:</b></p> <p>(T) Ungskogsplantering.            (T) Kalhygge.            (T) Ungskogsplantering.            (H) Sekundärsuccession av lövträd på nedlagd jordbruksmark. Flera större sälgar och björkar och förekomst av hävdberoende flora. (id 156)            (A) Gårdsmiljö.            (T) Kalhygge.</p>
Översiktskarta	
Foto	 <p>Ungskogsplantering i östra delen av området.</p>

## Järvsjö [17]

### Beskrivning



Kalhygge i centrala delen av området.



Sekundärsuccession av lövträd i västra delen av området.

Naturvärde	Naturvärden kopplade till sekundärsuccession på nedlagd jordbruksmark som är möjlig biotop för naturvårdsarter.
Friluftsvärde	-
Bedömning utifrån naturvärde	Majoriteten av området utgörs av ungskogsplantering och kalhyggen som klassats som trivalt utan motstående intresse. En liten del av området är gårdsmiljö. En del av området klassas som hänsynskrävande och består av sekundärsuccession av lövträd (se markeringar i kartbilden ovan).

## Järvträsket [16]

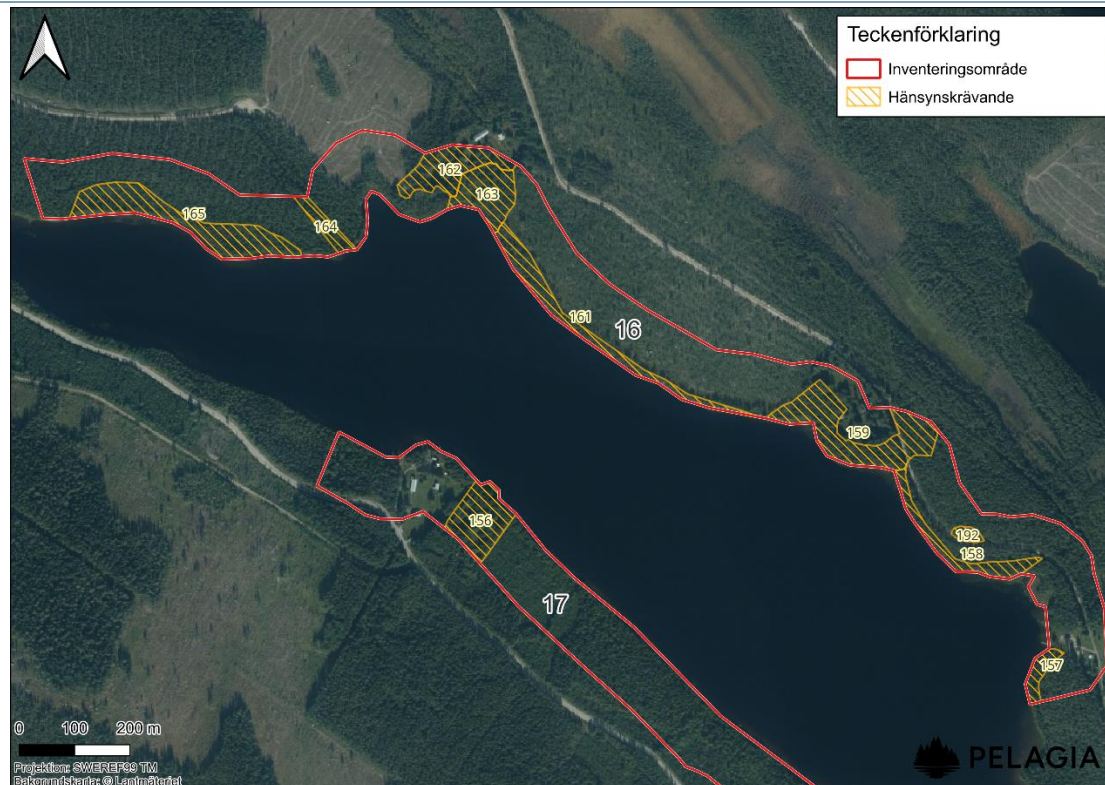
### Beskrivning

#### Naturtyp

##### Från öst till väst:

- (H) Sparad bård mot vattnet. (id 157)
- (T) Kalhygge.
- (A) Tomtmark.
- (T) Produktionsskog.
- (T) Kalhygge.
- (H) Hänsynsyta. (id 192)
- (H) Sparad bård längst vattnet. (id 158)
- (H) Äldre produktionsskog delvis lövrik och variationsrik. (id 159)
- (A) Gammal gårdsmiljö.
- (T) Igenväxande jordbruksmark.
- (T) Ung produktionsskog.
- (H) Sparad bård mot vattnet med äldre tallar. (id 161)
- (H) Lövrik sumpskog. (id 163)
- (H) Igenväxande jordbruksmark med uppväxta lövträd och öppna gräsbevuxna ytor med rester av hävdberoende flora. (id 162)
- (T) Kalhygge.
- (T) Produktionsskog, avverkad på 70-talet.
- (H) Bäck med sparad trädbård. (id 164)
- (T) Produktionsskog, avverkad på 70-talet.
- (H) Ej kalavverkad, fritt utvecklad barrblandskog, ställvis lövrik på fuktig mark. (id 165)

#### Översiktskarta




## Järvträsket [16]

Beskrivning



Kalhygge i östra delen av området.



Äldre produktionsskog i östra delen av området.



Igenväxande jordbruksmark i östra delen av området.

Foto

## Järvträsket [16]

### Beskrivning



Ung produktionskog i den centrala delen av området.



Lövrök sumpskog i västra delen av området.



Igenväxande jordbruksmark i västra delen av området.

## Järvträsket [16]

### Beskrivning



Bäck med sparad trädbård i västra delen av området.



Produktionsskog i västra delen av området.



Barrblandskog i västra delen av området.

Järvträsket [16]	
Beskrivning	
Naturvärde	Naturvärden kopplade till barrblandskog, jordbruksmark med lövträd och öppna ytor, äldre produktionsskog, hänsynsyta, sumpskog samt bård vid vatten som är möjliga biotoper för naturvårdsarter. Bäck med potentiella naturvärden.
Friluftsvärde	Båt i södra delen av området.
Bedömning utifrån naturvärde	Majoriteten av området utgörs av produktionsskog, ungsogsplantering, kalhyggen samt igenväxande jordbruksmark som klassats som trivialt utan motstående intresse. En liten del av området är tomtmark och gammal gårdsmiljö. Resterande områden klassade som hänsynskrävande består av barrblandskog, äldre produktionsskog, hänsynsyta, sparad bård med äldre träd, sumpskog, bäck samt igenväxande jordbruksmark med värden kopplade till lövträd och rester av hävdberoende flora (se markeringar i kartbilden ovan).

## Karonsbo [49]

Beskrivning

Naturtyp

**Från söder till norr:**

- (A) Tomtmark.
- (H) Blandskog. Inslag av äldre tallar och lövträd. (id 92)
- (A) Strandnära bebyggelse.
- (T) Produktionsskog.
- (A) Tomtmark.

Översiktskarta



Foto



Blandskog i södra delen av området.

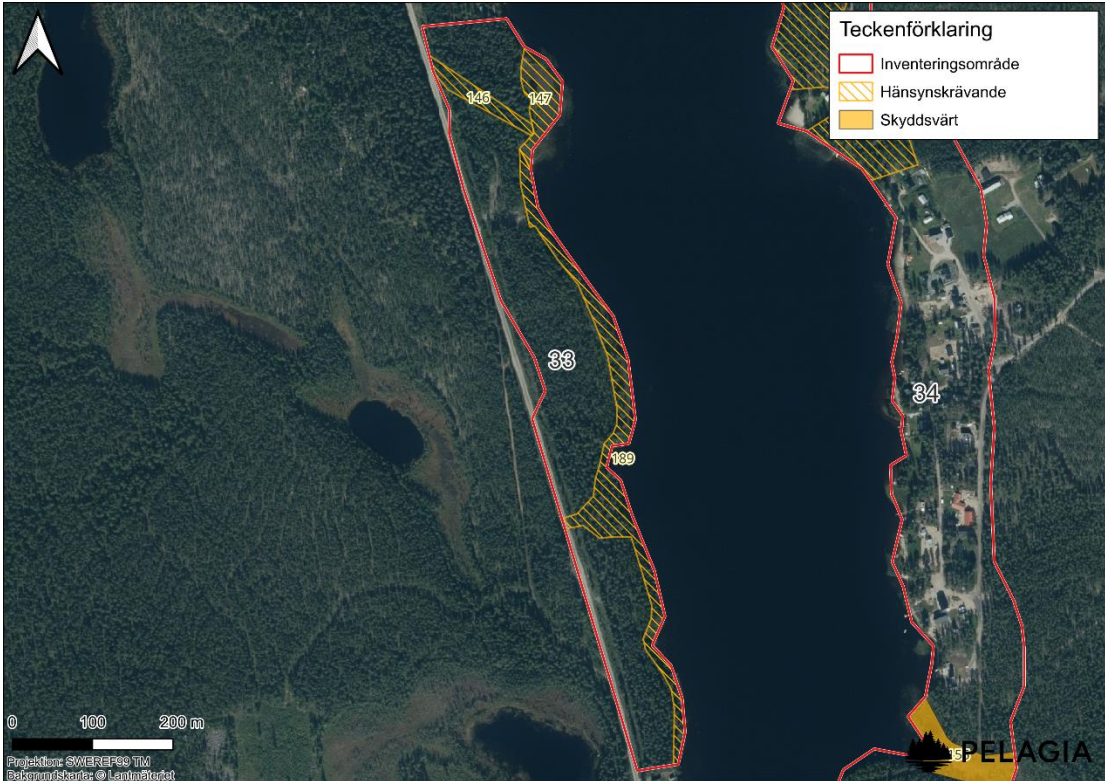

## Karonsbo [49]

### Beskrivning




Produktionsskog i norra delen av området.

Naturvärde	Naturvärden kopplade till blandskog med äldre träd som är en möjlig biotop för naturvårdsarter.
Friluftsvärde	Stuga, grillplats, skjul, vindskydd (utan tak), båtar samt båtiläggningplats i södra delen av området.
Bedömning utifrån naturvärde	Majoriteten av området är tomtmark. En mindre del av området utgörs av produktionsskog som klassats som triviale utan motstående intresse. Delen av området som klassats som hänsynskrävande består av blandskog med äldre tallar och lövträd (se markeringar i kartbilden ovan).

Karlstorp [33]	
Beskrivning	
Naturtyp	<p><b>Från söder till norr:</b></p> <p>(H) Sparad bård mot vatten samt hänsynsyta med äldre tallar. (id 187)</p> <p>(T) Kalhygge.</p> <p>(T) Produktionsskog.</p> <p>(T) Mark som öppnades upp på 70-talet och som inte återbeskogats.</p> <p>(T) Produktionsskog.</p> <p>(H) Bäck. (id 164)</p> <p>(T) Produktionsskog.</p> <p>(H) Svämplan. (id 147)</p>
Översiktskarta	
Foto	 <p>Kalhygge i södra delen av området.</p>

## Karlstorp [33]

### Beskrivning



Hänsynsyta i södra delen av området.

Naturvärde	Naturvärden är kopplade till ett svämplan, en restbiotop/hänsynsyta med förekomst av äldre tallar i form av en bård mot vattnet och i kalhygge, samt en bäck med potentiella naturvärden. Biotoperna utgör möjliga habitat för naturvårdsarter.
Friluftsvärde	Båtiläggningsplats i södra delen av området.
Bedömning utifrån naturvärde	Majoriteten av området utgörs produktionsskog, kalhygge och öppen övrig mark som klassats som triviala utan motstående intresse. Delarna av området som klassats som hänsynsvärt består av svämplan, en bäck samt en bård av äldre tallar vid vattnet (se markeringar i kartbilden ovan).

## Kristinehamn [22]

### Beskrivning

#### Naturtyp

**Från söder till norr:**

- (T) Produktionsskog.
- (A) Tomtmark.
- (H) Sumpskog och myrmark. (id 130)
- (T) Kalhygge.
- (T) Tallproduktionsskog.
- (T) Produktionsskog.
- (S) Trädbevuxen myr och sumpskog. (id 129)
- (T) Kalhygge.
- (T) Ungskogsplantering.

#### Översiktskarta



#### Foto



## Kristinehamn [22]

### Beskrivning

Produktionsskog i södra delen av området.



Sumpskog i södra delen av området.



Kalhygge i södra delen av området.



Ungskogsplantering i norra delen av området.

Kristinehamn [22]	
Beskrivning	
Naturvärde	Naturvärden kopplade till sumpskog och myrmark som är möjliga biotoper för naturvårdsarter. Bäcker med potentiella naturvärden.
Friluftsvärde	Brygga och båtar i södra delen av området.
Bedömning utifrån naturvärde	Majoriteten av området utgörs av produktionsskog, ungsogsplantering och kalhygge, som klassats som trivialt utan motstående intresse. Det finns en tomt i området. Delarna av området som klassas som hänsynskrävande består av sumpskog och myrmark (se markeringar i kartbilden ovan).

Kåaträsket [8]	
Beskrivning	
Naturtyp	<p><b>Från öst till väst:</b></p> <p>(T) Tallproduktionsskog.            (H) Glest trädbevuxen myr. (id 10)            (T) Tallproduktionsskog.            (H) Sumpskog/trädbevuxen myr med både tall, gran och lövträd med genomrinnande bäck. (id 9)            (S) Kontinuitetsskog på torr till frisk mark där det finns ett kvarhållet trädskikt av äldre tallar med inslag av torrträd och hänglavar. (id 8)            (T) Kalhygge.            (H) Till stora delar fuktig och blöt skogsmark med mindre öppna kärrpartier och sumpskog. (id 7)            (T) Tallproduktionsskog.            (H) Fuktig mark med trädkontinuitet och stort lövnehåll. Liten bäck rinner igenom. (id 6)            (T) Till stora delar tallproduktionsskog. Området till stora delar genomhugget på 1960-talet, nu mestadels medelålders tall 60–80 år.            (S) Område med skoglig kontinuitet som inte kalavverkats, på mestadels fuktig mark med varierat trädskikt i en mosaik av sumpskog, trädbevuxen myr och öppna kärr. (id 5)            (T) Tallproduktionsskog.            (T) Tallproduktionsskog.            (T) Gallrad tallproduktionsskog.            (T) Ungskogsplantering och skogsväg med vändplan.</p>
Översiktskarta	<p style="text-align: right;"><b>Teckenförklaring</b></p> <ul style="list-style-type: none"> <li><span style="border: 1px solid red; display: inline-block; width: 15px; height: 10px; margin-right: 5px;"></span> Inventeringsområde</li> <li><span style="background: repeating-linear-gradient(45deg, transparent, transparent 2px, yellow 2px, yellow 4px); border: 1px solid yellow; display: inline-block; width: 15px; height: 10px; margin-right: 5px;"></span> Hänsynskrävande</li> <li><span style="background-color: yellow; border: 1px solid yellow; display: inline-block; width: 15px; height: 10px; margin-right: 5px;"></span> Skyddsvärt</li> </ul> <p style="font-size: small;">Projektion: SWEREF98 TM Bakgrundskarta: © Lantmäteriet</p> <p style="text-align: right;"><b>PELAGIA</b></p>

## Kåaträsket [8]

Beskrivning



Glest trädbevuxen myr i den östra delen.



Tallproduktionsskog från östra till centrala delen av området.



Sumpskog/trädbevuxen myr i den centrala delen av området.

Foto

## Kåaträsket [8]

### Beskrivning



Kontinuitetsskog i den centrala delen av området.



Kalhygge i den centrala delen av området.



Fuktig mark med trädkontinuitet i den centrala delen av området, mot väster.

## Kåaträsket [8]

### Beskrivning



Tallproduktionsskog i den västra delen av området.



Kontinuitetsskog, mosaik av sumpskog, trädbevuxen myr och öppna kärr i den västra delen av området.



Tallproduktionsskog i den västra delen av området.

## Kåaträsket [8]

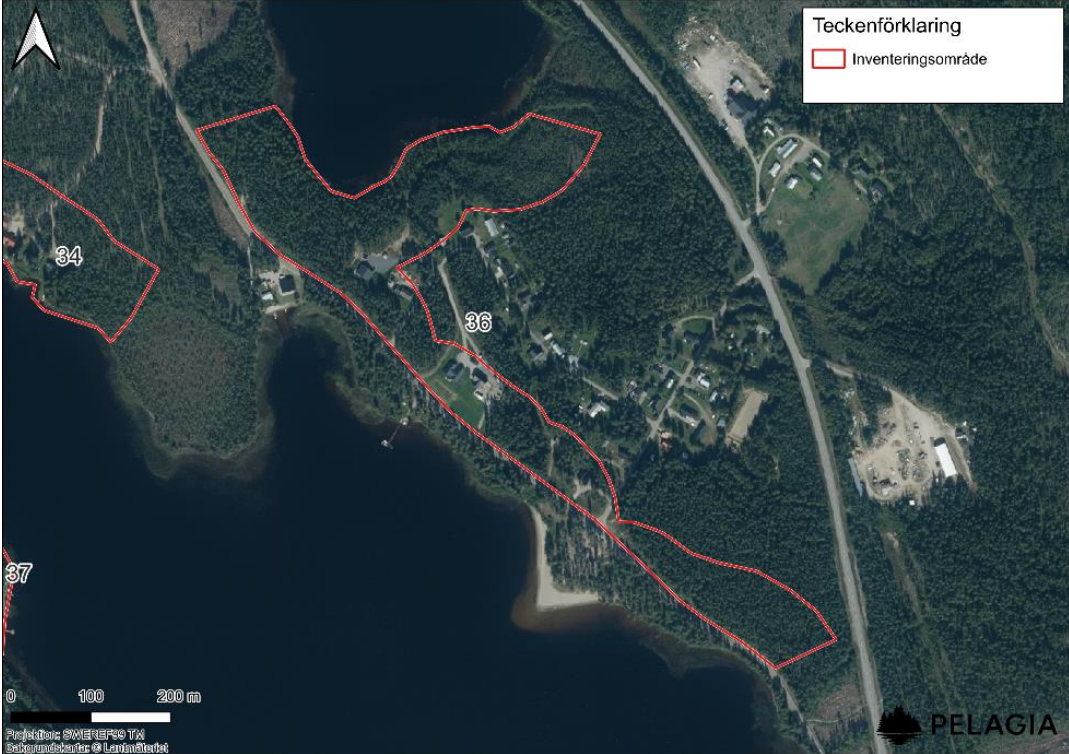

### Beskrivning



Ungskogsplantering i den västra delen av området.

Naturvärde	Naturvärden kopplade till myrmark, sumpskog, kontinuitetsskog som är möjliga biotoper för naturvårdsarter. Bäck med potentiella naturvärden.
Friluftsvärde	Vindskydd, brygga, grillplats, torrdass i centrala delen av området.
Bedömning utifrån naturvärde	Ett relativt varierande område med tallproduktionsskog som klassats som triviale utan motstående intresse. Kontinuitetsskog, myrmark, sumpskog och fuktiga områden som klassats som skyddsvärdt och hänsynskrävande (se markeringar i kartbilden ovan).

Lugnet [42]	
Beskrivning	
Naturtyp	(S) Kontinuitetsskog. Varierad tall- och barrblandskog med ett kvarhållet äldre trädskick och inslag av gamla tallar.
Översiktskarta	<p>Teckenförklaring</p> <ul style="list-style-type: none"> <li>Inventeringsområde</li> <li>Skyddsvärt</li> </ul> <p>Projektion: SWEREF98 TM Bakgrundskarta: © Lantmäteriet</p>
Foto	<p>Kontinuitetsskog genomgående i området.</p>
Naturvärde	Naturvärden kopplade till kontinuitetsskog som är en möjlig biotop för naturvårdsarter.
Friluftsvärde	Skogsväg genom området.
Bedömning utifrån naturvärde	Hela området klassas preliminärt som skyddsvärt och består av kontinuitetsskog (se markeringar i kartbilden ovan).

Lyckan [36]	
Beskrivning	
Naturtyp	<p><b>Från söder till norr:</b>            (T) Produktionsskog.            (A) Tomtmark.            (T) Produktionsskog.            (A) Tomtmark.            (T) Produktionsskog.            (A) Tomtmark.            (T) Produktionsskog.            (T) Yngre produktionsskog på tidigare jordbruksmark.</p>
Översiktskarta	
Foto	 <p>Produktionsskog i södra delen av området.</p>

## Lyckan [36]

### Beskrivning



Yngre produktionsskog i nordöstra delen av området.

Naturvärde	-
Friluftsvärde	Stig som går från nordvästra delen av området till nordöstra. Skjul samt ev. båtilläggningsplats
Bedömning utifrån naturvärde	Inget motstående intresse.

Medelås [15]	
Beskrivning	
Naturtyp	<p><b>Från söder till norr:</b></p> <p>(T) Produktionsskog, avverkat på 1960-tal. Kraftledningsgata.            (T) Produktionsskog, avverkat på 60- och 70-talet.            (T) Kalhygge.            (T) Ungskogsplantering.            (T) Produktionsskog, mer tätvuxet och mer löv mot vattnet.            (H) Lövdominerad skog på fuktigare mark. (id 139)            (T) Yngre produktionsskog.            (T) Produktionsskog.            (T) Ungskogsplantering.            (T) Kalhygge.            (T) Ungskogsplantering.            (T) Produktionsskog.            (H) Fritt utvecklade lövskog på igenvuxen åkermark. (id 138)            (A) Tomtmark.            (T) Produktionsskog.            (H) Gallrad produktionsskog med en del lövträd, somliga äldre björkar. (id 137)</p>
Översiktskarta	

## Medelås [15]

Beskrivning



Produktionsskog i södra delen av området.



Kalhygge i den södra delen av området.



Ungskogsplantering i den södra delen av området.

Foto

## Medelås [15]

### Beskrivning



Lövdominerad skog i den södra delen av området.



Yngre produktionsskog i den södra delen av området.

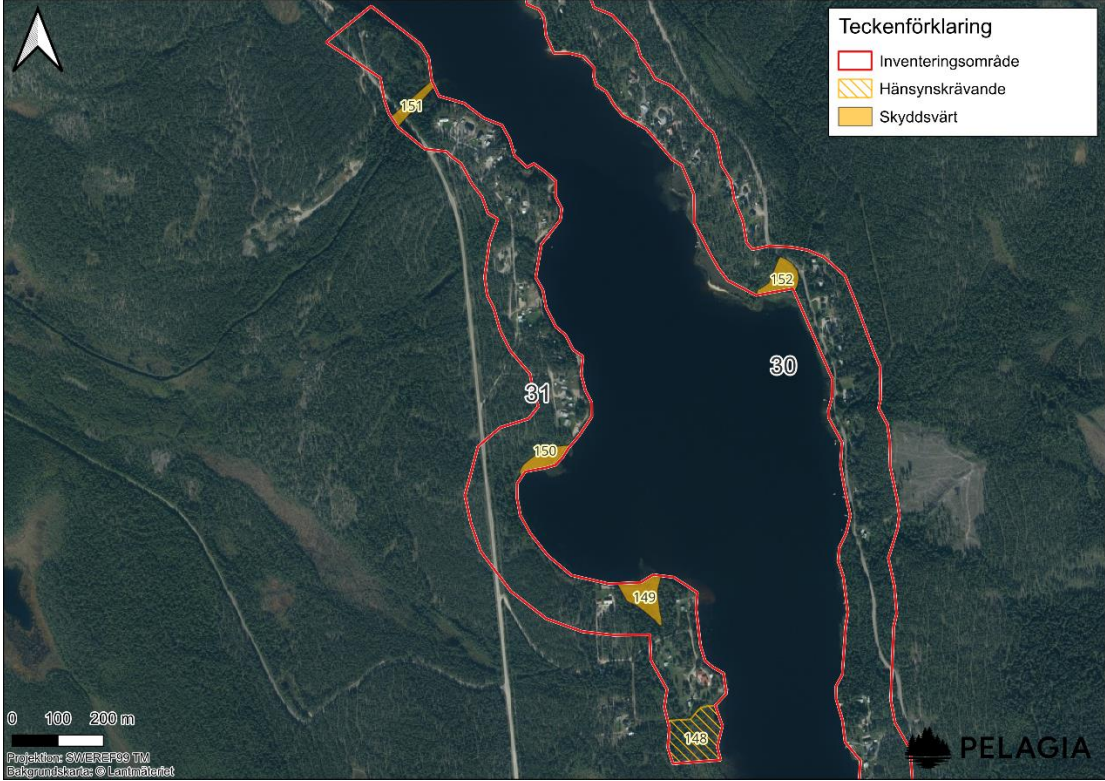



Produktionsskog med lövträd i norra delen av området.



Naturvärde

Naturvärden kopplade till lövdominerad skog samt äldre björkar som är möjliga biotoper för naturvårdsarter.

	<b>Medelås [15]</b>
	Beskrivning
Friluftsvärde	Båtplats samt bänk i norra delen av området.
Bedömning utifrån naturvärde	Majoriteten av området utgörs av produktionsskog, ungsogsplantering, kalhyggen samt igenväxande jordbruksmark som klassats som trivialt utan motstående intresse. En liten del av området är tomtmark. Resterande områden, vilka klassas som hänsynskrävande, består av lövdominerad skog och produktionsskog med äldre björkar (se markeringar i kartbilden ovan).

	<p><b>Nirak [31]</b></p> <p>Beskrivning</p>
<p>Naturtyp</p>	<p><b>Från söder till norr:</b>  (H) Våtmark. (id 148)  (A) Tomtmark.  (S) Strandkärr. (id 149)  (T) Produktionsskog.  (A) Tomtmark.  (S) Strandkärr. (id 150)  (A) Tomtmark.  (A) Tomtmark.  (S) Vattendrag. (id 151)</p>
<p>Översiktskarta</p>	
<p>Foto</p>	

Nirak [31]	
Beskrivning	
	<p>Produktionsskog i centrala delen av området.</p>  <p>Vattendrag i norra delen av området.</p>
Naturvärde	Naturvärden kopplade till våtmark och strandkärr som är möjliga biotoper för naturvårdsarter. Vattendrag med potentiella naturvärden.
Friluftsvärde	Bryggor längsmed stranden.
Bedömning utifrån naturvärde	Majoriteten av området domineras av tomtmark. En stor del av området utgörs av produktionsskog som klassats som trivialt utan motstående intresse. Delarna av området som klassats som hänsynsvärt eller skyddsvärt består av våtmark, strandkärr samt ett vattendrag (se markeringar i kartbilden ovan).

	<p><b>Nya Rusele [9]</b></p> <p>Beskrivning</p>
<p>Naturtyp</p>	<p><b>Från öst till väst:</b>  (H) Strandnära restbestånd av barrskog intill bebyggelse med vissa friluftsvärden. (id 193)  (A) Tomtmark med omgivande gammal extensivt skött jordbruksmark.  (T) Tallproduktionsskog.  (T) Ungskogsplantering.</p>
<p>Översiktskarta</p>	 <p>Teckenförklaring</p> <ul style="list-style-type: none"> <li>Inventeringsområde</li> <li>Hänsynskrävande</li> </ul> <p>0 100 200 m</p> <p>Projektion: SWEREF98 TM  Bakgrundskarta: © Lantmäteriet</p> <p>PELAGIA</p>
<p>Foto</p>	 <p>Restbestånd av barrskog längsmed strandzonen i området.</p>

## Nya Rusele [9]

### Beskrivning



Jordbruksmark i den centrala delen av området.



Tallproduktionsskog i den västra delen av området.



## Nya Rusele [9]

### Beskrivning



Ungskogsplantering i västra delen av området.

Naturvärde	Naturvärden kopplade till strandnära restbestånd av barrskog med förekommande äldre träd. Biotopen kan utgöra föremål för naturvårdsarter.
Friluftsvärde	Båtar, båthus samt några bryggor från områdets centrala del till östa.
Bedömning utifrån naturvärde	Majoriteten av området består av tomtmark och jordbruksmark. En del av området är tallproduktionsskog som klassats som trivialt utan motstående intresse. Det är endast en liten del med strandnära restbestånd som klassats som hänsynskrävande (se markeringar i kartbilden ovan).

Nytorp [52]	
Beskrivning	
Naturtyp	<p><b>Från öst till väst:</b></p> <p>(T) Yngre produktionsskog.  (H) Sparad skogsbård mot vattnet. (id 182)  (T) Kalhygge.  (H) Kontinuitetsskog som brukats men som har ett kvarvarande äldre trädskikt. (id 94)  (A) Tomtmark och aktiv jordbruksmark.  (H) Kontinuitetsskog som brukats men kan ha äldre trädskikt kvar. Även hänsyn mot mer varierad skog sparad mot vattnet. (id 181)  (A) Tomtmark.</p>
Översiktskarta	
Foto	 <p>Yngre produktionsskog i östra delen av området.</p>

## Nytorp [52]

### Beskrivning



Kalhygge i östra delen av området.



Brukad kontinuitetsskog i centrala delen av området.

Naturvärde	Naturvärden kopplade till kontinuitetsskog samt sparad bård mot vattnet som är möjliga biotoper för naturvårdsarter.
Friluftsvärde	Stig mellan tomter i västra delen av området.
Bedömning utifrån naturvärde	En del av området utgörs av produktionsskog och kalhygge som klassats som trivialt utan motstående intresse. En del av området är tomtmark och aktiv jordbruksmark. Majoriteten av området som klassats som skyddsvärt består av kontinuitetsskog samt en bård mot vattnet (se markeringar i kartbilden ovan).

## Ponderosavägen Norra [38]

Beskrivning

Naturtyp

**Från söder till norr:**

(A) Tomtmark.

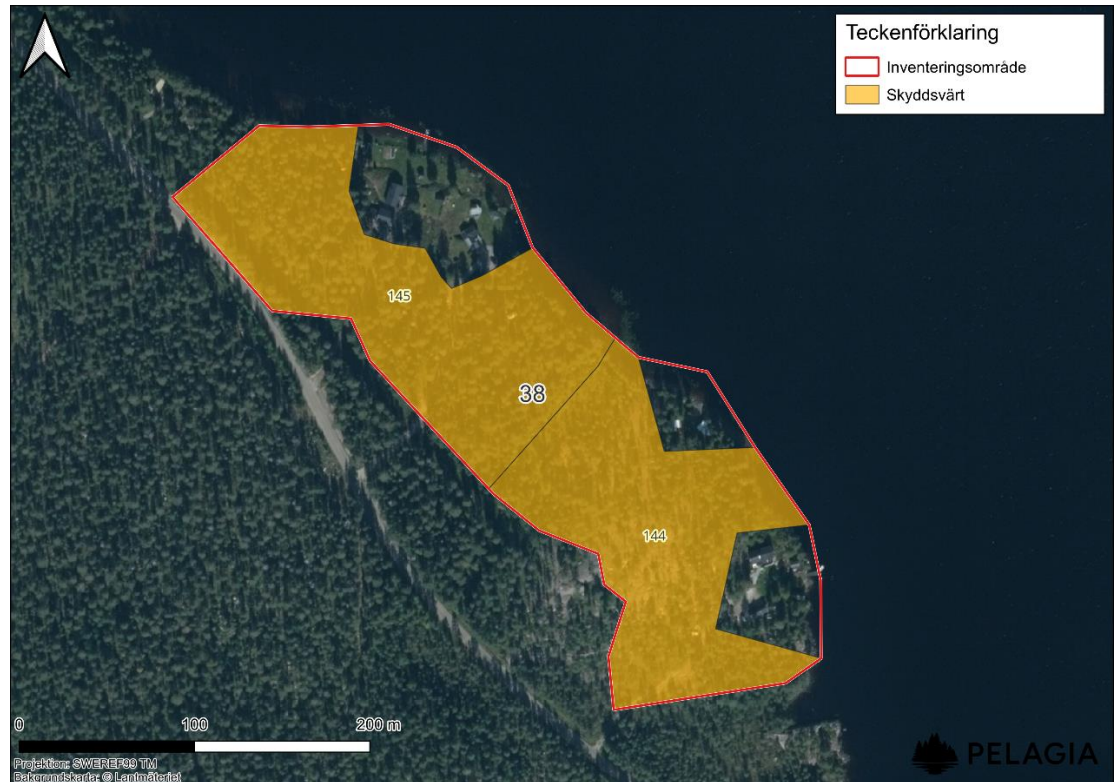
(S) Hällmarkstallskog med kontinuitet och ett äldre trädsnitt med inslag av gamla tallar. (id 144)

(A) Tomtmark.

(S) Tallkontinuitetsskog med inslag av äldre tallar. (id 145)

(A) Tomtmark.

Översiktskarta



Foto



Hällmarkstallskog i södra delen av området.

## Ponderosavägen Norra [38]

### Beskrivning



Tallkontinuitetsskog i norra delen av området.

Naturvärde	Naturvärden kopplade till kontinuitetsskog som är en möjlig biotop för naturvårdsarter.
Friluftsvärde	Brygga tillhörande tomt på norra sidan av området.
Bedömning utifrån naturvärde	Majoriteten av området består av hållmarkstallskog med kontinuitet och tallkontinuitetsskog som klassats som skyddsvärd. Delar av området är tomtmark.

Ponderosavägen Södra [41]	
	Beskrivning
Naturtyp	<p><b>Från söder till norr:</b></p> <p>(H) Kontinuitetsskog med gamla tallar. (id 143)</p> <p>(H) Strandremsa med myrvegetation. (id 142)</p> <p>(A) Tomtmark.</p> <p>(T) Produktionsskogar i varierande ålder, dominerade av tall.</p> <p>(A) Tomtmark.</p> <p>(S) Öppen myr utmed stranden med omgivande trädklädd myr och sumpskog. (id 141)</p> <p>(H) Tallskog på fuktig till blöt mark. (id 140)</p> <p>(T) Produktionsskog.</p> <p>(A) Tomtmark.</p> <p>(T) Medelålders produktionsskog.</p> <p>(A) Tomtmark.</p>
Översiktskarta	<p><b>Teckenförklaring</b></p> <ul style="list-style-type: none"> <li>Inventeringsområde</li> <li>Hänsynskrävande</li> <li>Skyddsvärt</li> </ul> <p>0 100 200 m</p> <p>Projektion: SWEREF98 TM Bakgrundskarta: © Lantmäteriet</p> <p>PELAGIA</p>

## Ponderosavägen Södra [41]

### Beskrivning



Kontinuitetsskog i sydöstra delen av området.



Produktionsskog i södra till centrala delen av området.





Öppen myr utmed stranden i centrala delen av området.

Foto

Naturvärde

Naturvärden kopplade till kontinuitetsskog, tallskog och myrmark som är möjliga biotoper för naturvårdsarter.

Ponderosavägen Södra [41]	
Beskrivning	
Friluftsvärde	Skoterled i norra delen av området.
Bedömning utifrån naturvärde	Majoriteten av området domineras av produktionsskog som klassats som trivialt utan motstående intresse. En del av området är tomtmark. Delen av området som klassats som hänsynsvärt eller skyddsvärt består av kontinuitetsskog, tallskog, myrvegetation längs strandzonen och myrmark (se markeringar i kartbilden ovan).

<h2>Rusele [6]</h2>	
<p>Beskrivning</p>	
<p>Naturtyp</p>	<p><b>Från öst till väst:</b>  (H) Aktiv åkermark. (id 68)  (H) Igenväxningsmark som kan innehålla äldre träd från tidigare gårdsmiljö. (id 69)</p>
<p>Översiktskarta</p>	
<p>Foto</p>	 <p>Åkermark i den östra delen av området.</p>

Rusele [6]	
Beskrivning	
	 <p>Igenväxningsmark i den västra delen av området där kvarlämnade äldre träd noterats.</p>
Naturvärde	Naturvärden kopplade till åkermark samt äldre träd som är av särskild betydelse för biologisk mångfald och kan hysa naturvårdsarter.
Friluftsvärde	-
Bedömning utifrån naturvärde	Hela området klassas som hänsynskrävande (se markeringar i kartbild ovan).

	<h2>Rusksele [11]</h2> <p>Beskrivning</p>
<p>Naturtyp</p>	<p><b>Från öst till väst:</b>          (T) Tallproduktionsskog.          (H) Tallskog med större variation, inslag av äldre träd och mindre produktionsställd. (id 22)          (S) Sparad bård mot vattnet med äldre skog med gamla och grövre träd. (id 23)          (T) Ungskogsplantering.</p>
<p>Översiktskarta</p>	
<p>Foto</p>	 <p>Tallproduktionsskog från öst till väst i området.</p>

## Rusksele [11]

### Beskrivning



Tallskog från öst till väst i området.



Bård av äldre tallskog från öst till väst i området vid vattnet.

Naturvärde	Naturvärden kopplade till tallskog samt äldre tallskog vid vattnet som är möjliga biotoper för naturvårdsarter.
Friluftsvärde	-
Bedömning utifrån naturvärde	Ungefär hälften av området är tallproduktionsskog som klassats som trivialt utan motstående intresse samt tomtmark. Resterande område klassas som hänsynskrävande respektive skyddsvärt, avseende tallskog samt äldre tallskog mot vattnet (se markeringar i kartbilden ovan).

Ruskträsk [12]	
Beskrivning	
Naturtyp	<p><b>Från söder till norr:</b></p> <p>(T) Avverkat.  (H) Tallsumpskog. (id 21)  (T) Tallproduktionsskog.  (H) Trädbevuxen myr/tallsumpskog. (id 20)  (T) Äldre produktionsskog.  (A) Tomtmark.  (H) Sumpskog med tall och björk, det mesta klenvuxet, men tallarna kan ha en viss ålder. (id 18)  (H) Enstaka äldre tallar på sandhed. (id 19)  (H) Mestadels trivial skog, men hänsyn till enstaka äldre tallar. (id 17)  (H) Blandskog på fuktig mark, med enstaka äldre tallar. (id 16)  (S) Blöt strandäng som svämmas. (id 15)  (T) Igenvuxen jordbruksmark, lövsly och yngre tall.  (H) Trädbevuxen myrmark, mestadels yngre trädsnitt då marken var mer öppen på 60- och 70-talet. (id 14)  (T) Sekundärsuccession dominerat av yngre lövträd.  (H) Aktiv jordbruksmark. (id 13)  (A) Annan verksamhet, trivial miljö.  (T) Igenväxande jordbruksmark.  (H) Till stor del sekundärsuccession av löv, men en trädbård verkar ha funnits sedan 60-talet. (id 12)  (A) Tomtmark.  (S) Potentiell kontinuitetsskog. Ej inventerat i fält på grund av privat mark och omgivande staket. (id 11)  (T) Trivial skogsmark/Igenväxningsmark från 60-talet på gammal jordbruksmark. Ej inventerat i fält på grund av privat mark och omgivande staket.</p>
Översiktskarta	

## Ruskträsk [12]

Beskrivning



Avverkad skog i den södra delen av området.

Foto



Tallsumpskog i den södra delen av området.



Trädbevuxen myr i den sydvästra delen av området.

## Ruskräsk [12]

### Beskrivning



Äldre tallproduktionsskog i den sydöstra delen av området.



Sumpskog i den centrala delen av området, mot söder.



Igenväxande jordbruksmark i den centrala delen av området.

## Ruskräsk [12]


### Beskrivning



Sekundärsuccession dominerat av lövträd i den centrala delen av området, mot norr.



Igenväxande jordbruksmark i den norra delen i området.



Bård av äldre träd.

Ruskträsk [12]	
Beskrivning	
	 <p>Svämäng i den norra delen av området.</p>
Naturvärde	Naturvärden kopplade till sumpskog, myrmark, äldre tallar, bård av lövträd med äldre asp och aktiv jordbruksmark som är möjliga biotoper för naturvårdsarter. Strandzon med potentiella naturvärden.
Friluftsvärde	Timrad stuga, eldplats, dass finns i centrala delen av området. Finns även en till liten stuga och båt i centrala delen. Det finns en skoterled i den norra delen samt båt och brygga. Finns även båtar och bryggor i södra delen av området.
Bedömning utifrån naturvärde	Majoriteten av området utgörs av tallproduktionsskog, avverkat område samt sekundärsuccession som klassats som trivialt utan motstående intresse. En del av området är tomtmark och igenvuxen jordbruksmark. Resterande områden klassas som hänsynskrävande eller skyddsvärt och består av tallsumpskog, myrmark, aktiv jordbruksmark, blandskog, äldre träd och svämängar (se markeringar i kartbilden ovan).

## Ruskträsket [7]

Beskrivning

Naturtyp

**Från öst till väst:**

- (T) Produktionsskog, avverkad på 1990-talet.
- (H) Fuktsvacka med kontinuitetsskog. (id 4)
- (T) Yngre produktionsbestånd, avverkat på 1990-talet.
- (S) Sumpskog med kontinuitet. (id 3)
- (H) Fuktig mark med myrmarkskaraktär med triviale mestadels yngre trädsnitt. (id 2)
- (S) Äldre skog med kontinuitet utmed fuktsvacka. (id 1)
- (T) Produktionsskog.
- (A) Tomtmark.

Översiktskarta




Foto



Produktionsskog i den östra delen av området.

## Ruskräsket [7]

### Beskrivning



Kontinuitetskog i den östra delen av området.



Sumpskog i den centrala delen.



Fuktig mark med myrmarkskaraktär i den centrala delen av området.

## Ruskräsket [7]

### Beskrivning



Kontinuitetsskog i den centrala delen av området.



Produktionsskog i den västra delen av området.

Naturvärde	Naturvärden kopplade till kontinuitetsskog längs med fuktsvackor, fuktig mark med myrkaraktär och sumpskog med kontinuitet som är möjliga biotoper för naturvårdsarter.
Friluftsvärde	-
Bedömning utifrån naturvärde	Majoriteten av området klassas som trivalt utan motstående intressen där produktionsskog domineras. De områden som klassas som skyddsvärda eller hänsynskrävande består av kontinuitetsskog, sumpskog och fuktig mark (se markeringar i kartbilden ovan).

Siksele 1 [26]	
Beskrivning	
Naturtyp	<p><b>Från söder till norr:</b></p> <p>(T) Produktionsskog.</p> <p>(T) Område med produktionsskog av olika ålder och skötsel.</p> <p>(H) Fuktsvacka med fuktigare skogsmark som är mer fritt utvecklade. (id 53)</p> <p>(S) Svämäng utmed Vindelälven. (id 183)</p>
Översiktskarta	
Foto	<p>Fuktigare skogsmark i centrala delen av området.</p>

## Siksele 1 [26]

### Beskrivning



Svämäng.



Produktionsskog i centrala delen av området.

Naturvärde	Naturvärden kopplade till fuktigare skogsmark i fuktsvacka med variation i trädålder och svämäng utmed Vindelälven där naturvårdsarter med sannolikhet kan förekomma.
Friluftsvärde	Skogsväg i södra delen av området.
Bedömning utifrån naturvärde	Majoriteten av området består av produktionsskog, som klassats som trivialt utan motstående intresse. Delarna av området som klassats som hänsynskrävande eller skyddsvärt består av en fuktsvacka med fuktigare skogsmark samt svämäng utmed Vindelälven (se markeringar i kartbilden ovan).

## Siksele 2 [27]

Beskrivning

Naturtyp

**Från söder till norr:**

(T) Tallproduktionsskog.

(T) Uppväxande skog på tidigare jordbruksmark.

(T) Uppväxande skog på tidigare jordbruksmark.

(A) Tomtmark.

Översiktskarta



Foto



Produktionsskog i den östra delen av området.

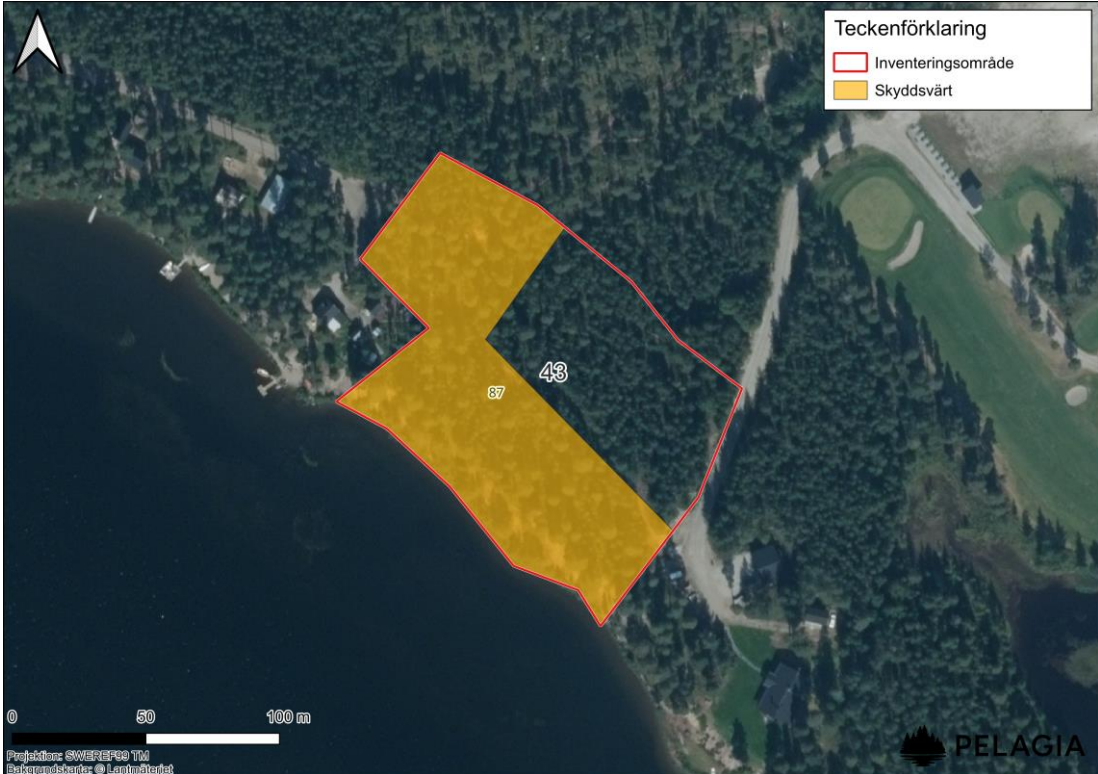

## Siksele 2 [27]

Beskrivning



Uppväxande skog på tidigare jordbruksmark.

Naturvärde	-
Friluftsvärde	-
Bedömning utifrån naturvärde	Inget motstående intresse.

	<p><b>Solsidan [43]</b></p> <p>Beskrivning</p>	
<p>Naturtyp</p>	<p><b>Från söder till norr:</b>  (S) Kontinuitetsskog, med ett större antal gamla tallar. Skyddsvärt. (id 87)  (T) Produktionsskog.</p>	
<p>Översiktskarta</p>	 <p>Teckenförklaring</p> <ul style="list-style-type: none"> <li>Inventeringsområde</li> <li>Skyddsvärt</li> </ul> <p>0 50 100 m</p> <p>Projektion: SWEREF99 TM  Bakgrundskarta: © Lantmäteriet</p> <p>PELAGIA</p>	
<p>Foto</p>	 <p>Produktionsskog i östra delen av området.</p>	

## Solsidan [43]

Beskrivning



Kontinuitetsskog samt skogsväg mellan tomter.

Naturvärde	Naturvärden kopplade till kontinuitetsskog som är en möjlig biotop för naturvårdsarter.
Friluftsvärde	Skogsväg genom området mellan tomter, stig genom området.
Bedömning utifrån naturvärde	Majoriteten av området som klassats som skyddsvärt består av kontinuitetsskog, (se markeringar i kartbilden ovan). En del av området är produktionsskog som klassats som trivialt utan motstående intresse.

Stensund [25]	
Beskrivning	
Naturtyp	<p><b>Från söder till norr:</b></p> <p>(T) Ungskogsplantering.            (T) Ungskog.            (H) Kvarhället skogsparti, fritt utvecklat med inslag av äldre träd. (id 53)            (H) Lövrik sekundärsuccession på nedlagd jordbruksmark. (id 55)            (H) Kvarhället skogsparti, fritt utvecklat med inslag av äldre träd. (id 56)            (A) Gårdsmiljöer.            (H) Kvarhället skogsparti, fritt utvecklat med inslag av äldre träd. (id 57)            (H) Anlagd damm sedan runt år 2000. (id 58)            (T) Produktionsskog.            (A) Grusplan.</p>
Översiktskarta	

## Stensund [25]

### Beskrivning


Foto



Fritt utvecklade skog med äldre träd i södra delen av området.



Sekundärsuccesion i södra delen av området.



Produktionsskog i norra delen av området.

Naturvärde

Naturvärden kopplade till lövrik sekundärsuccesion och fritt utvecklade skog som är möjliga biotoper för naturvårdsarter.

	<b>Stensund [25]</b>
	Beskrivning
Friluftsvärde	Bryggor i centrala delen av området.
Bedömning utifrån naturvärde	En del av området utgörs av produktionsskog och ungskog, som klassats som trivialt utan motstående intresse. Det finns gårdsmiljöer, grusplan samt en anlagd damm i området. Delarna av området som klassats som hänsynskrävande består av kvarhållna skogspartier och ett område med lövrik sekundärsuccession (se markeringar i kartbilden ovan).

## Storbacksjön Norra [53]

Beskrivning

Naturtyp

(T) Produktionsskog.

Översiktskarta



Foto



Produktionsskog.

Naturvärde

-

Friluftsvärde

-

Bedömning  
utifrån naturvärde

Inget motstående intresse.

## Storbacksjön Södra [54]

Beskrivning

Naturtyp

**Från öst till väst:**

(T) Yngre produktionsskog.

(T) Produktionsskog.

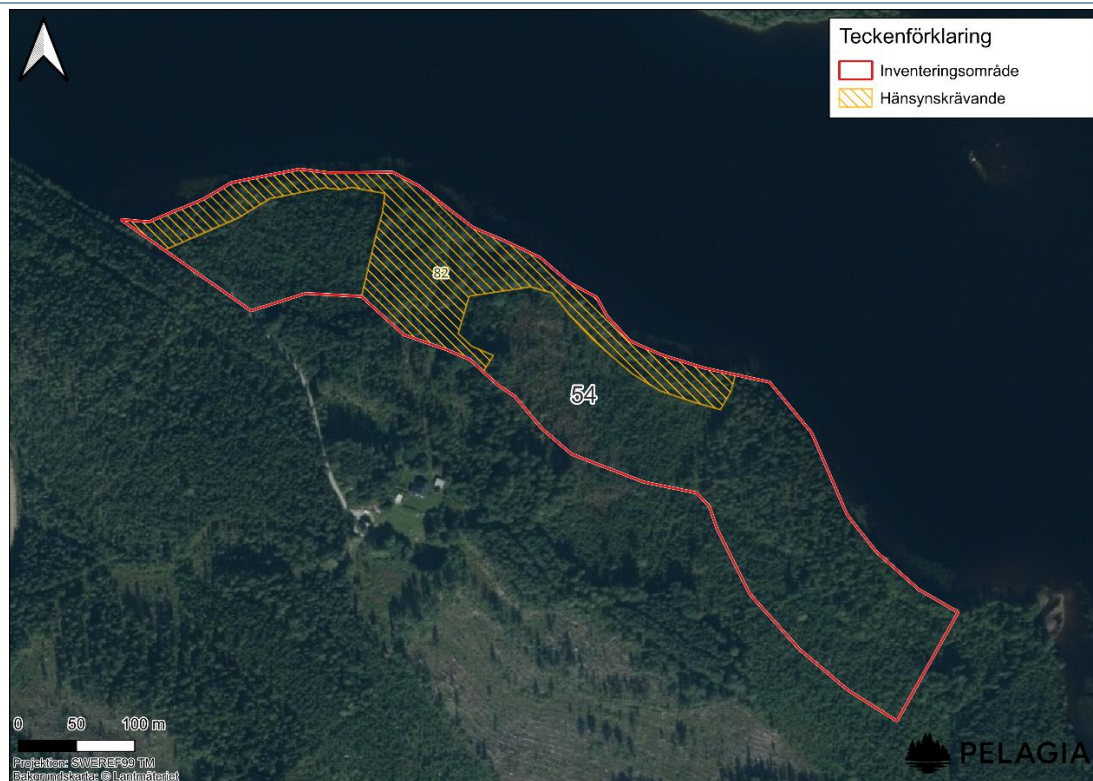
(T) Produktionsskog.

(T) Produktionsskog.


(H) Varierad skog utmed strandremsa och centralt på tidigare öppen mark. Inslag av äldre träd och lövträd. (id 82)

(T) Produktionsskog.

Översiktskarta



Foto



Yngre produktionsskog i centrala delen av området.

## Storbacksjön Södra [54]

### Beskrivning



Varierad skog utmed strandremsa från centrala till västra delen av området.

Naturvärde	Naturvärden kopplade till varierad skog med äldre träd samt sparad bård mot vattnet som är möjliga biotoper för naturvårdsarter.
Friluftsvärde	Brygga, båt och skjul samt skogsbilväg i den västra delen av området.
Bedömning utifrån naturvärde	Majoriteten av området utgörs av produktionsskog som klassats som trivialt utan motstående intresse. Delen av området som klassats som hänsynskrävande består av varierad skog med äldre träd (se markeringar i kartbilden ovan).

## Storbacksjön Västra [51]

Beskrivning

Naturtyp

**Från söder till norr:**  
(T) Produktionsskog.  
(A) Tomtmark.  
(T) Ungskogsplantering.

Översiktskarta



Foto



Produktionsskog i södra till centrala delen av området.

## Storbacksjön Västra [51]

Beskrivning



Ungskogsplantering i norra delen av området.

Naturvärde	-
Friluftsvärde	Brygga i den centrala delen av området.
Bedömning utifrån naturvärde	Inget motstående intresse.

## Storbacksjön Östra [56]

Beskrivning

Naturtyp

**Från öst till väst:**

(T) Ungskogsplantering.

(T) Produktionsskog.

(T) Ungskogsplantering.

(H) Kontinuitetsskog. (id 83)

(A) Tomtmark.

(T) Kalhygge.

(H) Kontinuitetsskog med ett äldre kvarhållet trädsnitt. (id 84)

(T) Produktionsskog.

Översiktskarta



Foto



Ungskogsplantering i östra delen av området.

## Storbacksjön Östra [56]

### Beskrivning



Produktionsskog i centrala delen av området.



Kontinuitetsskog i centrala delen av området.

Naturvärde	Naturvärden kopplade till kontinuitetsskog som är en möjlig biotop för naturvårdsarter.
Friluftsvärde	Vindskydd med grillplats, båt och båtlägningsplats i västra delen av området.
Bedömning utifrån naturvärde	Majoriteten av området utgörs av produktionsskog, ungskogsplantering och kalhygge som klassats som trivalt utan motstående intresse. En del av området är tomtmark. Delen av området som klassats som hänsynskrävande består av kontinuitetsskog (se markeringar i kartbilden ovan).

	<p><b>Söderfors [10]</b></p> <p>Beskrivning</p>
<p>Naturtyp</p>	<p><b>Från söder till norr:</b>  (T) Nedlagd, igenväxande jordbruksmark. Äldre gårdsmiljö.  (T) Kalhygge (utfört senare än vad som syns i flygfotot nedan).</p>
<p>Översiktskarta</p>	 <p>Teckenförklaring  <span style="border: 1px solid red; display: inline-block; width: 15px; height: 10px;"></span> Inventeringsområde</p> <p>0 100 200 m</p> <p>PELAGIA</p>
<p>Foto</p>	 <p>Nedlagd jordbruksmark i södra delen av området.</p>

## Söderfors [10]

Beskrivning



Kalhygge i norra delen av området.

Naturvärde	-
Friluftsvärde	-
Bedömning utifrån naturvärde	Inget motstående intresse.

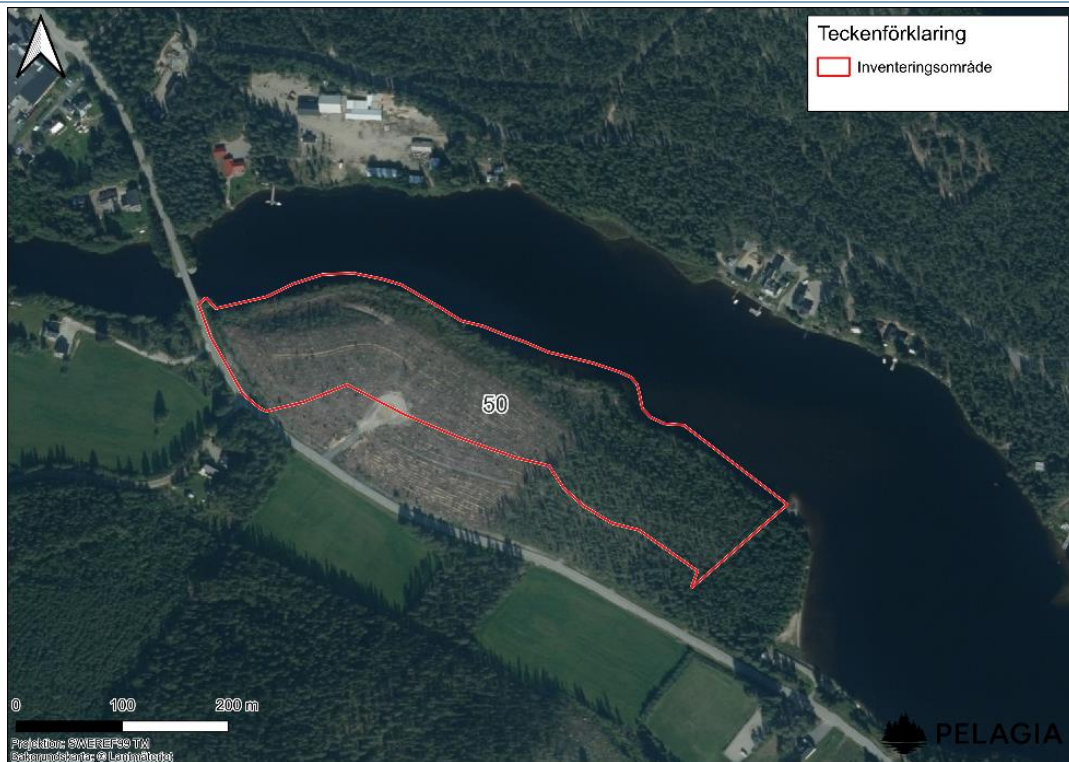
## Tannfors [50]

Beskrivning

Naturtyp

**Från öst till väst:**  
(T) Produktionsskog.  
(T) Kalhygge.

Översiktskarta



Foto



Produktionsskog i östra delen av området.

## Tannfors [50]

Beskrivning



Kalhygge på västra delen av området.

Naturvärde	-
Friluftsvärde	-
Bedömning utifrån naturvärde	Inget motstående intresse.

## Tanträsk [44]

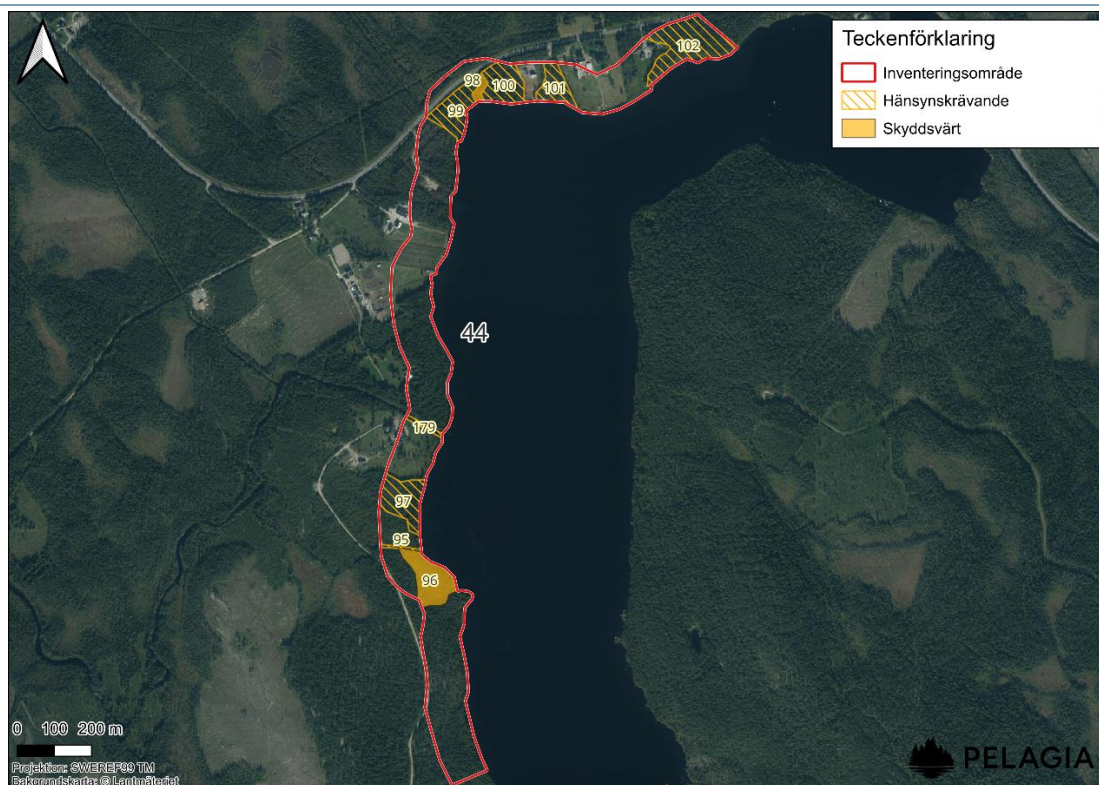
### Beskrivning

#### Naturtyp

#### Från söder till norr:

- (T) Produktionsskog.
- (S) Myr. (id 96)
- (T) Produktionsskog.
- (H) Vattendrag. (id 95)
- (T) Ungskog.
- (H) Liten myr omgiven av sumpskog. (id 97)
- (A) Tomtmark.
- (H) Vattendrag. (id 179)
- (T) Gallrad produktionsskog.
- (T) Yngre produktionsskog.
- (T) Öppen mark.
- (T) Skog på igenvuxen jordbruksmark.
- (A) Tomtmark.
- (T) Igenvuxen jordbruksmark.
- (H) Blandskog. (id 99)
- (T) Igenvuxen åkermark.
- (S) Vattendrag. (id 98)
- (H) Tallskog med kontinuitet. (id 100)
- (A) Tomtmark.
- (H) Blandskog med kontinuitet. (id 101)
- (A) Tomtmark, röjd mark.
- (H) Kontinuitetsskog. (id 102)

#### Översiktskarta



## Tanträsk [44]

Beskrivning



Produktionsskog i södra delen av området.

Foto




Myr i södra delen av området.

## Tanträsk [44]

Beskrivning



Ungskog i södra delen av området.




Vattendrag i södra delen av området, mot centrala delen.

## Tanträsk [44]


### Beskrivning



Skog på igenvuxen jordbruksmark i centrala delen av området.



Blandskog i norra delen av området.



Kontinuitetsskog i nordöstra delen av området.

### Naturvärde

Naturvärden kopplade till myrmark, sumpskog, blandskog, kontinuitetsskog som är möjliga biotoper för naturvårdsarter. Vattendrag med potentiella naturvärden.

Tanträsk [44]	
Beskrivning	
Friluftsvärde	-
Bedömning utifrån naturvärde	Majoriteten av området utgörs av produktionsskog, ungskog, öppen mark och igenvuxen åkermark som klassats som triviale utan motstående intresse. En relativt stor del av området är tomtmark. Delen av området som klassats som hänsynsvärdt eller skyddsvärdt består av kontinuitetsskog av både tallskog och blandskog, myrmark, sumpskog samt vattendrag (se markeringar i kartbilden ovan).

Ulriksdal [34]	
Beskrivning	
Naturtyp	<p><b>Från söder till norr:</b>            (A) Tomtmark.            (T) Produktionsskog.            (A) Tomtmark.            (T) Produktionsskog.            (T) Produktionsskog.            (S) Myr. (id 155)            (T) Produktionsskog.            (A) Tomtmark.            (T) Produktionsskog.            (H) Tallskog med inslag av spridda äldre träd. (id 154)            (T) Yngre produktionsskog.</p>
Översiktskarta	

## Ulriksdal [34]


Beskrivning



Produktionsskog i centrala delen av området.



Myr i centrala delen av området.



Tallskog i norra delen av området.

Foto

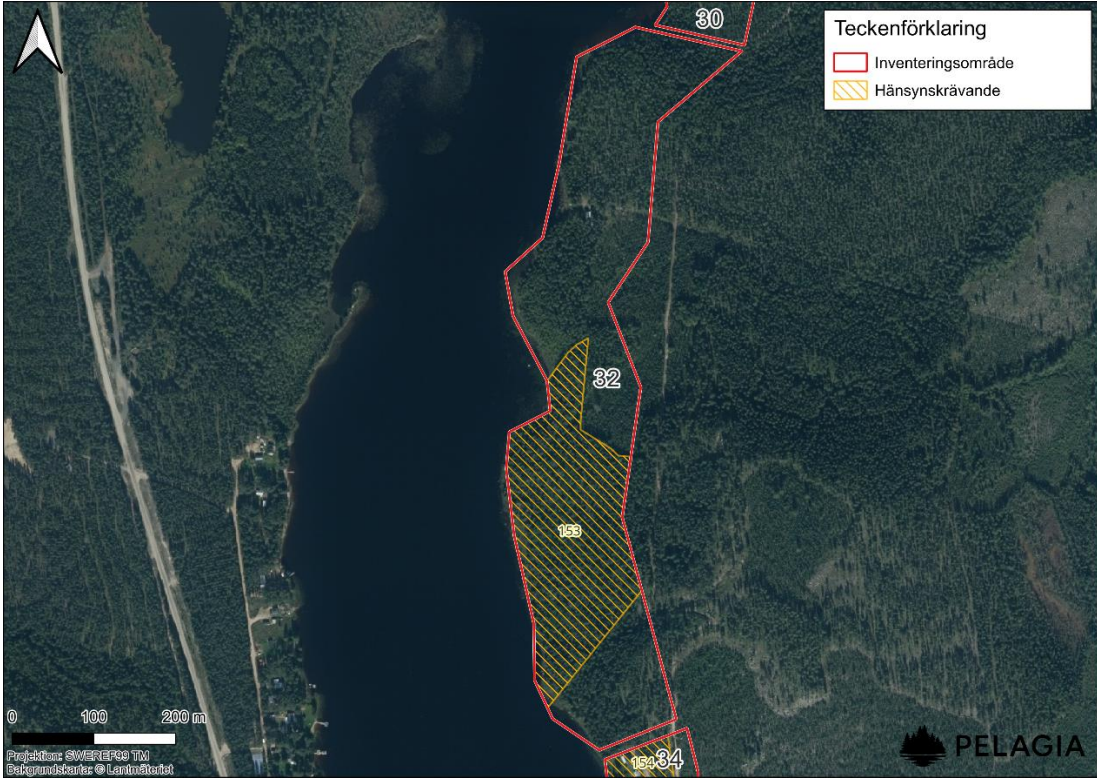

## Ulriksdal [34]

### Beskrivning



Yngre produktionsskog i norra delen av området.

Naturvärde	Naturvärden kopplade till myrmark och tallskog med äldre träd som är möjliga biotoper för naturvårdsarter.
Friluftsvärde	Grillplats, skjul, väg in i skogen i södra delen av området.
Bedömning utifrån naturvärde	Majoriteten av området domineras av tomtmark. En stor del av området utgörs av produktionsskog som klassats som trivialt utan motstående intresse. Delarna av området som klassats som hänsynsvärt eller skyddsvärt består av myr och tallskog med äldre träd (se markeringar i kartbilden ovan).

Ulriksdal Norra [32]	
Beskrivning	
Naturtyp	<p><b>Från söder till norr:</b></p> <p>(T) Produktionsskog.  (H) Äldre produktionsskog avverkat på 60-talet. Blandskog med vissa strukturer och variation i trädskiktet samt hänglavar. (id 153)  (T) Yngre produktionsskog.  (T) Produktionsskog.  (T) Produktionsskog.  (T) Produktionsskog.</p>
Översiktskarta	
Foto	 <p>Produktionsskog i södra delen av området.</p>



## Ulriksdal Norra [32]

### Beskrivning




Blandskog i södra delen av området.

Naturvärde	Naturvärden kopplade till äldre blandskog som är en möjlig biotop för naturvårdsarter.
Friluftsvärde	Bred stig i södra delen av området.
Bedömning utifrån naturvärde	Majoriteten av området utgörs produktionskog som klassats som trivialt utan motstående intresse. Delen av området som klassats som hänsynsvärt består en äldre blandskog (se markeringar i kartbilden ovan).

Ytterbo [57]	
Beskrivning	
Naturtyp	<p><b>Från söder till norr:</b></p> <p>(T) Ungskogsplantering.            (T) Produktionsskog.            (A) Nyanlagd mark.            (T) Ungskogsplantering.            (H) Äldre löv- och blandskog. (id 66)            (T) Ungskogsplantering.</p>
Översiktskarta	
Foto	 <p>Ungskogsplantering i södra delen av området.</p>

## Ytterbo [57]

### Beskrivning



Produktionsskog i centrala delen av området.

Naturvärde	Naturvärden kopplade till äldre löv- och blandskog som är en möjlig biotop för naturvårdsarter.
Friluftsvärde	Båtplats, badplats och parkering i västra delen av området
Bedömning utifrån naturvärde	Majoriteten av området utgörs av produktionsskog och ungskogsplantering som klassats som trivialt utan motstående intresse. En del av området är nyanlagd mark. Delen av området som klassats som hänsynskrävande består av äldre löv- och blandskog (se markeringar i kartbilden ovan).

Yttre Gäddträsket [61]	
Beskrivning	
Naturtyp	<p><b>Från söder till norr:</b>            (T) Produktionsskog.            (T) Kalhygge.            (T) Ung produktionsskog.            (T) Produktionsskog.            (S) Strandäng. (id 76)            (H) Granskog på fuktig mark. (id 78)            (H) Vattendrag. (id 77)            (H) Granskog på fuktig mark. (id 180)            (T) Produktionsskog.            (A) Tomtmark, gårdsmiljö.</p>
Översiktskarta	<div style="border: 1px solid black; padding: 5px; width: fit-content; margin-top: 10px;"> <p><b>Teckenförklaring</b></p> <ul style="list-style-type: none"> <li><span style="border: 1px dashed red; display: inline-block; width: 15px; height: 10px; margin-right: 5px;"></span> Inventeringsområde</li> <li><span style="background: repeating-linear-gradient(45deg, transparent, transparent 2px, yellow 2px, yellow 4px); display: inline-block; width: 15px; height: 10px; margin-right: 5px;"></span> Hänsynskrävande</li> <li><span style="background-color: yellow; display: inline-block; width: 15px; height: 10px; margin-right: 5px;"></span> Skyddsvärt</li> </ul> </div>

## Yttre Gäddträsket [61]

Beskrivning



Produktionsskog i södra delen av området.



Kalhygge i södra delen av området.



Strandäng i centrala delen av området.

Foto

## Yttre Gäddträsket [61]

### Beskrivning



Granskog i södra delen av området.



Vattendrag i södra delen av området.

Yttre Gäddträsket [61]	
Beskrivning	
Naturvärde	Naturvärden kopplade till granskog på fuktig mark och strandäng som är möjliga biotoper för naturvårdsarter. Vattendrag med potentiella naturvärden.
Friluftsvärde	-
Bedömning utifrån naturvärde	Majoriteten av området utgörs av produktionsskog och kalhygge som klassats som trivalt utan motstående intresse. En del av området är tomtmark. Delen av området som klassats som hänsynskrävande eller skyddsvärt består av granskog på fuktig mark, strandäng samt ett vattendrag (se markeringar i kartbilden ovan).

## Örträksjön 1 [62]

Beskrivning

Naturtyp

**Från söder till norr:**

- (T) Yngre blandskog, cirka 50 år gammal.
- (H) Strandzon med mycket videbuskar som svämmas. (id 105)
- (T) Slyskog.
- (H) Restbestånd av barrskog med moget trädsnitt. (id 103)
- (H) Moget restbestånd av barrskog, ej kalavverkad. (id 104)

Översiktskarta



Foto



Blandskog i södra delen av området.

## Örträsksjön 1 [62]

### Beskrivning



Restbestånd av barrskog i centrala delen av området.



Slätskog i västra delen av området.



Strandzon.

Naturvärde

Naturvärden kopplade till restbestånd av barrskog och strandzon som svämmas som är möjliga biotoper för naturvårdsarter.

	<b>Örträksjön 1 [62]</b>
	Beskrivning
Friluftsvärde	Uppmärkt stig som går genom området.
Bedömning utifrån naturvärde	Majoriteten av området som klassats som hänsynskrävande består av mogen bondeskog samt strandzon med svämplan (se markeringar i kartbilden ovan). En del av området som utgörs av yngre blandskog och slyskog har klassats som trivialt utan motstående intresse.

## Örträsksjön 2 [63]

Beskrivning

Naturtyp

**Från söder till norr:**

- (H) Örtrik lövskog med viss variation i ålder och trädslagssammansättning som utvecklats fritt. (id 115)
- (H) Extensivt skött jordbruksmark. (id 114)
- (T) Uppväxande yngre lövskog.
- (H) Extensivt skött till ej hävdad jordbruksmark. (id 113)
- (T) Igenväxande jordbruksmark.
- (T) Uppväxande yngre lövskog.

Översiktskarta



Foto



Örtrik lövskog från södra till norra delen av området.

## Örträsksjön 2 [63]

### Beskrivning



Jordbruksmark i södra delen av området.



Ung lövskog i centrala delen av området.



Uppmärkt stig genom området längs vattnet.

Naturvärde

Naturvärden kopplade till örtrik lövskog och jordbruksmark som är möjliga biotoper för naturvårdsarter.

	<b>Örträksjön 2 [63]</b> Beskrivning
Friluftsvärde	Uppmärkt stig som går genom området.
Bedömning utifrån naturvärde	Majoriteten av området som klassats som hänsynskrävande består av örtrik lövskog och aktiv jordbruksmark (se markeringar i kartbilden ovan). En del av området utgörs av uppväxande lövskog och igenväxande jordbruksmark och har klassats som trivialt utan motstående intresse.

## Örträsksjön 3 [65]

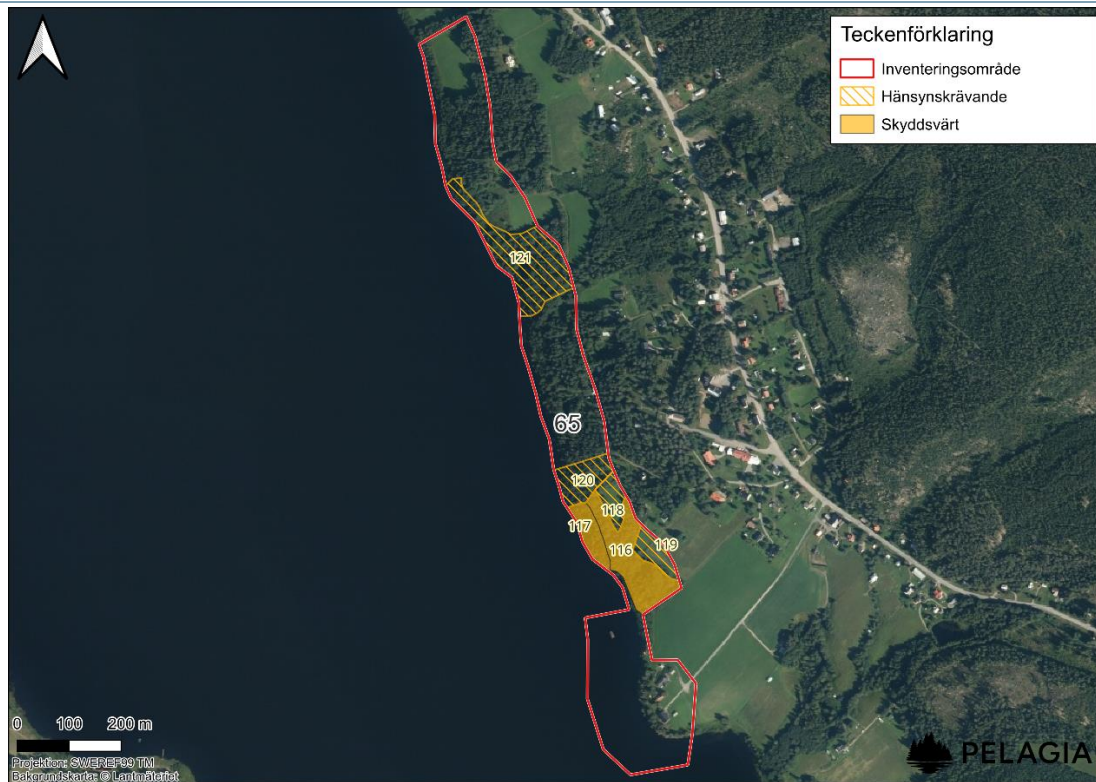
### Beskrivning

#### Naturtyp

##### Från söder till norr:

- (A) Tomtmark.
- (S) Utvecklad lövskogsbiotop med variation i struktur, ålder och trädslagssammansättning. (id 116)
- (H) Aktiv jordbruksmark. (id 119)
- (S) Äldre tallskog på hållmark. (id 117)
- (H) Aktiv jordbruksmark. (id 118)
- (H) Uppväxt blandskog med viss variation. (id 120)
- (T) Kalhygge.
- (H) Sekundärsuccession av löv med viss variation i ålder, struktur och trädslag. (id 121)
- (T) Ohävdad och igenväxande jordbruksmark.
- (A) Tomtmark.
- (T) Kalhygge.
- (T) Ohävdad, igenväxande jordbruksmark.

#### Översiktskarta



## Örträsksjön 3 [65]

Beskrivning



Lövskogsbiotop i södra delen av området.



Tallskog på hållmark i sydvästra delen av området.



Jordbruksmark i den södra delen av området.

Foto

## Örträksjön 3 [65]

### Beskrivning



Kalhygge i den centrala delen av området.



Sekundärsuccession i norra delen av området.

Naturvärde	Naturvärden kopplade till lövskogsbiotop, aktiv jordbruksmark, sekundärsuccession, blandskog och äldre tallskog som är möjliga biotoper för naturvårdsarter. Bäck med potentiella naturvärden.
Friluftsvärde	Hembygdsgård, bastuflotte, strand, båt, bänk och båthus i södra delen av området. Uppmärkt stig genom området.
Bedömning utifrån naturvärde	Majoriteten av området som klassats som hänsynskrävande eller skyddsvärt består av lövskogsbiotop, aktiv jordbruksmark, sekundärsuccession av lövträd, blandskog och äldre tallskog på hållmark (se markeringar i kartbilden ovan). En del av området är tomtmark. Delen av området som klassats som trivialt utan motstående intresse utgörs av kalhygge och ohävdad igenväxande jordbruksmark.

## Örträksjön 4 [67]

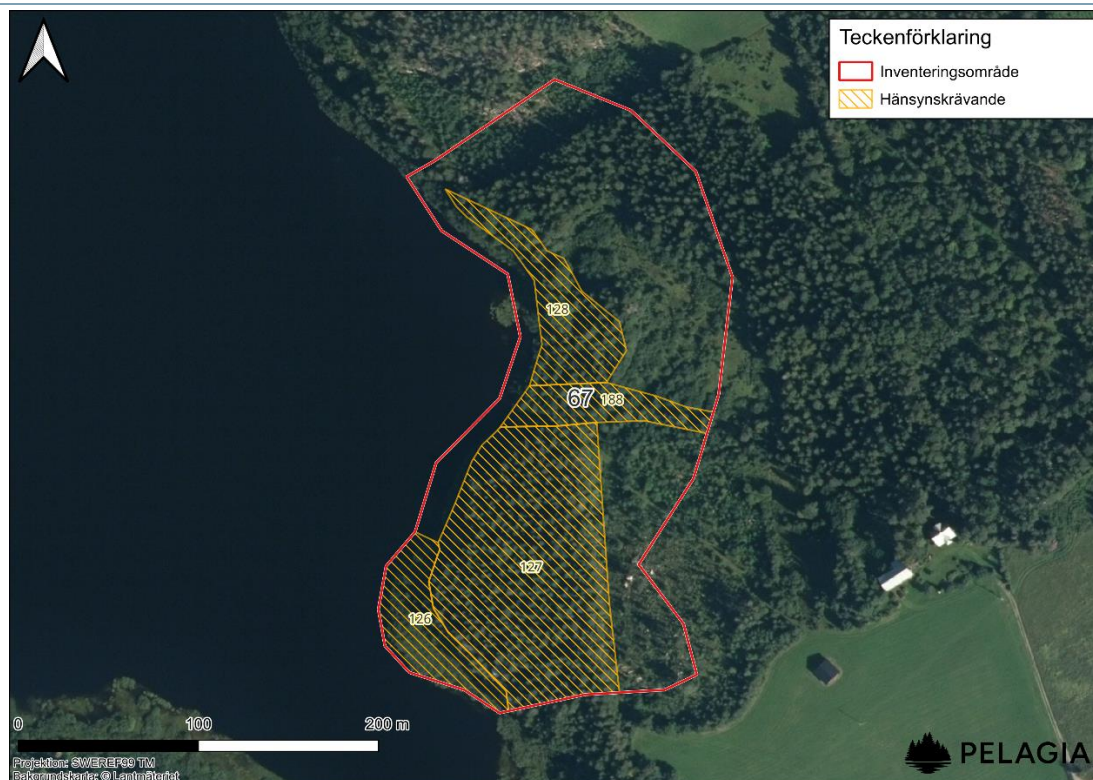
### Beskrivning

#### Naturtyp

**Från söder till norr:**

- (H) Strandäng som svämmas, med videbuskar och stråvaxter. (id 126)
- (H) Kontinuitetsskog, mogen gran med viss variation i trädålder, strukturer och förekomst av död ved. (id 127)
- (T) Ungskogsplantering.
- (H) Bäck. (id 188)
- (T) Igenväxningsmark.
- (H) Lövskog med viss variation i trädålder, mestadels yngre träd men även äldre förekommer. (id 128)
- (T) Mogen produktionsskog.
- (T) Avverkningsyta med sly.

#### Översiktskarta



#### Foto



Strandäng i södra delen av området.

## Örträksjön 4 [67]

### Beskrivning



Kontinuitetsskog i södra delen av området.



Igenväxningsmark i norra delen av området.



Produktionsskog i norra delen av området.

Naturvärde

Naturvärden kopplade till lövskog, kontinuitetsskog, bäck och strandäng som är möjliga biotoper för naturvårdsarter.

	<b>Örträksjön 4 [67]</b>
	Beskrivning
Friluftsvärde	Uppmärkt stig genom området. Timrad stuga och kanot i södra delen av området. Timrad stuga i norra delen av området.
Bedömning utifrån naturvärde	Ungefär hälften av området utgörs av avverkningsyta, produktionsskog, ungskogsplantering och igenväxningsmark som klassats som trivialt utan motstående intresse. Delen av området som klassats som hänsynskrävande består av lövskog, kontinuitetsskog, strandäng samt en bäck (se markeringar i kartbilden ovan).

## Örträsksjön 5 [68]

Beskrivning

Naturtyp

**Från öst till väst:**

- (T) Avverkningsyta med uppväxande sly.
- (H) Mogen produktionskog med variation i struktur och trädålder. (id 124)
- (H) Strandäng som svämmas och innanförliggande bård av lövträd. (id 125)
- (H) Delvis extensivt skött jordbruksmark med kvarvarande spår av hävdberoende flora. (id 123)
- (T) Avverkningsyta samt kraftledningsgata.
- (A) Tomtmark.
- (H) Kontinuitetskog i brant blockrik terräng. (id 122)

Översiktskarta



Foto



Strandäng i östra delen av området.

## Örträsksjön 5 [68]

### Beskrivning



Mogen produktionsskog samt uppmärkt stig i östra delen av området.



Jordbruksmark i centrala delen av området.

## Örträsksjön 5 [68]

### Beskrivning



Kontinuitetsskog i västra delen av området.

Naturvärde	Naturvärden kopplade till kontinuitetsskog, mogen produktionsskog, aktiv jordbruksmark och strandäng som är möjliga biotoper för naturvårdsarter.
Friluftsvärde	Uppmärkt stig genom området. Båt i den södra delen av området.
Bedömning utifrån naturvärde	Majoriteten av området som klassats som hänsynskrävande består av kontinuitetsskog i blockrikt område, mogen produktionsskog, aktiv jordbruksmark och strandäng (se markeringar i kartbilden ovan). En del av området är tomtmark. Delen av området som klassats som trivialt utan motstående intresse utgörs av avverkningsytor.

## Örträsksjön 6 [66]

Beskrivning

Naturtyp

**Från öst till väst:**

(T) Avverkningsyta.

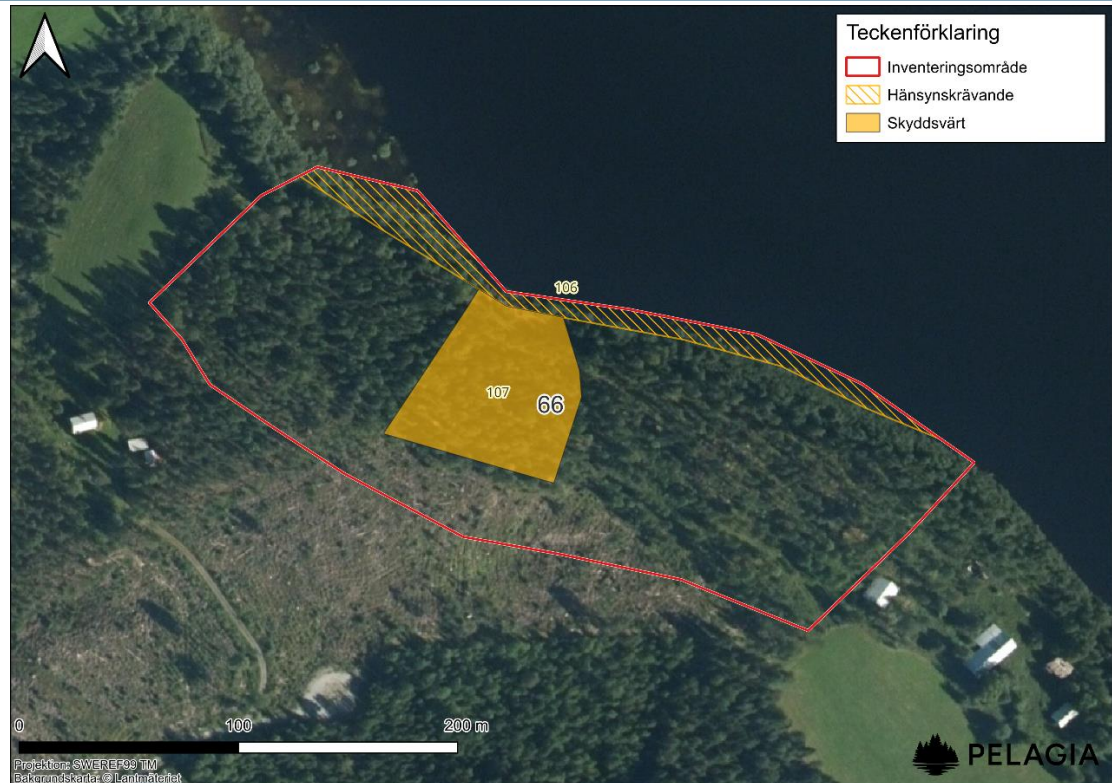
(T) Uppväxande lövbård, buskar och sly.

(S) Kontinuitetsskog, brukad bondeskog i brant storblockig terräng med variation i trädsnitt, struktur och ålder. (id 107)

(T) Produktionsskog, gallrad.

(H) Strandäng som svämmas. (id 106)

Översiktskarta




Foto



Uppväxande lövbård i östra delen av området.

## Örträsksjön 6 [66]

### Beskrivning



Kontinuitetsskog i centrala delen av området.



Strandäng i västra delen av området.



Produktionsskog i västra delen av området.

Naturvärde

Naturvärden kopplade till kontinuitetsskog och strandäng som är möjliga biotoper för naturvårdsarter.

	<b>Örträksjön 6 [66]</b>
	Beskrivning
Friluftsvärde	Uppmärkt stig genom området.
Bedömning utifrån naturvärde	Majoriteten av området utgörs av avverkningsyta, produktionsskog och uppväxande lövbård som klassats som trivialt utan motstående intresse. Delen av området som klassats som hänsynskrävande eller skyddsvärt består av kontinuitetsskog och strandäng (se markeringar i kartbilden ovan).

## Örträsksjön 7 [64]

### Beskrivning

#### Naturtyp

##### Från söder till norr:

- (S) Lövsjogsbiotop med genomrinnande bäck, med inslag av äldre lövträd. (id 109)
- (A) Tomtmark.
- (H) Aktiv jordbruksmark. (id 108)
- (H) Sekundärsuccession av lövträd. (id 110)
- (S) Strandäng som svämmas. (id 194)
- (S) Lövsjog, uppvuxen med varierat trädskikt. (id 111)
- (T) Blandskog, uppkommen på igenväxt jordbruksmark.
- (T) Sekundärsuccession av blandskog på tidigare jordbruksmark.
- (H) Sekundärsuccession med lövsjog på tidigare jordbruksmark. (id 112)
- (T) Extensivt skött äldre jordbruksmark och igenväxande jordbruksmark med lövträd.

#### Översiktskarta



## Örträsksjön 7 [64]

Beskrivning



Lövskogsbiotop samt uppmärkt stig i södra delen av området.



Strandäng i centrala delen av området.



Sekundärsuccession i centrala delen av området.

Foto

## Örträsksjön 7 [64]

### Beskrivning



Blandskog i södra delen av området.

Naturvärde	Naturvärden kopplade till lövskogsbiotop, aktiv jordbruksmark, sekundärsuccession och strandäng som är möjliga biotoper för naturvårdsarter. Bäck med potentiella naturvärden.
Friluftsvärde	Uppmärkt stig genom området, badplats med flytbrygga i den centrala delen. Vindskydd och båtplats i norra delen av området.
Bedömning utifrån naturvärde	Majoriteten av området som klassats som hänsynskrävande eller skyddsvärt består av lövskogsbiotop med genomrinnande bäck, aktiv jordbruksmark, sekundärsuccession av lövträd och strandäng som svämmas (se markeringar i kartbilden ovan). En del av området är tomtmark. Delen av området som klassats som trivialt utan motstående intresse utgörs av blandskog och äldre, igenväxande jordbruksmark.

## Östra Rusele [5]

Beskrivning

Naturtyp

**Från söder till norr:**

(H) Medelålders blandskog i strandnära miljö på fuktig till blöt mark. (id 72)

(T) Ung produktionskog.

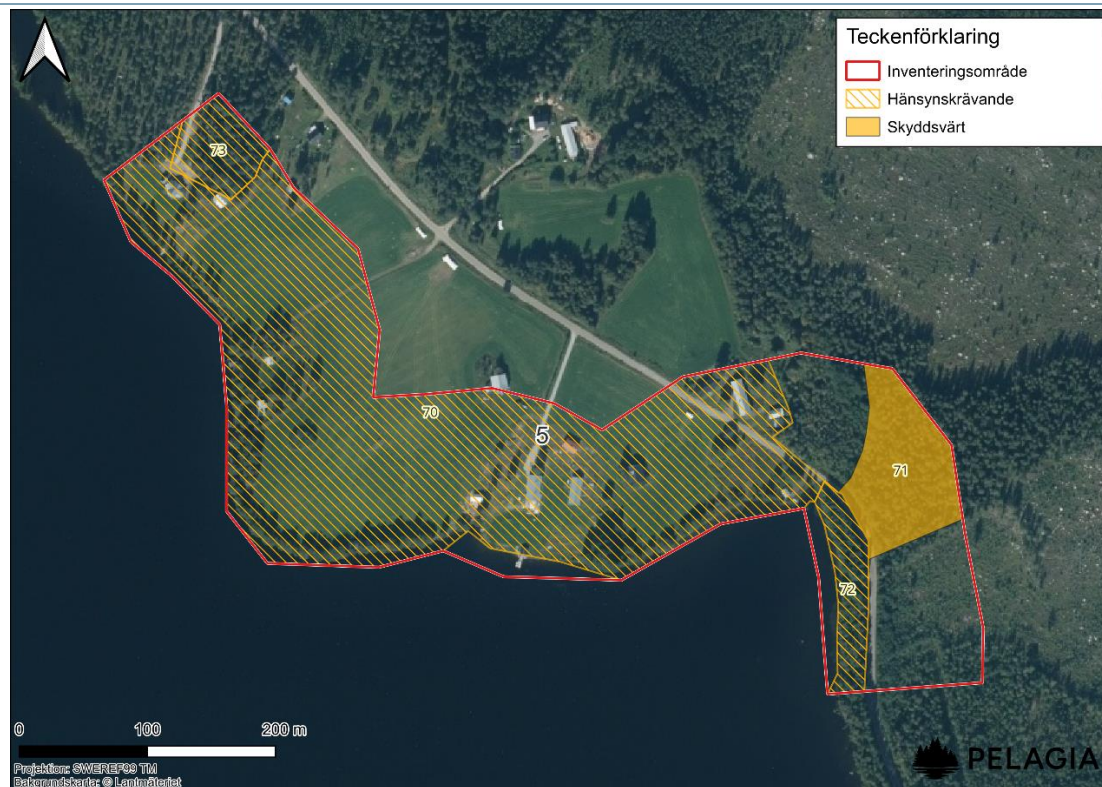
(S) Kontinuitetskog med varierat trädskikt, äldre träd och död ved. (id 71)

(T) Produktionskog.


(H) Aktiv jordbruksmark, tomtmark. (id 70)

(H) Kontinuitetskog. (id 73)

Översiktskarta




Foto



Medelålders blandskog i den södra delen av området.

## Östra Rusele [5]

### Beskrivning



Produktionsskog i den södra delen av området.



Kontinuitetsskog i den södra delen av området.



Produktionsskog i den centrala delen av området.

Östra Rusele [5]	
Beskrivning	
	 <p>Jordbruksmark samt tomter i den centrala delen av området.</p>
Naturvärde	Naturvärden kopplade till blandskog på fuktig till blöt mark samt skog med kontinuitet som är möjliga habitat för naturvårdsarter.
Friluftsvärde	-
Bedömning utifrån naturvärde	En stor del av området klassas som hänsynskrävande/skyddsvärt vilket inkluderar kontinuitetsskogen, blandskogen samt jordbruksmarken (se markeringar i kartbild ovan). Produktionskogen klassades som trivialt och bedöms utgöras utan motstående intressen.